

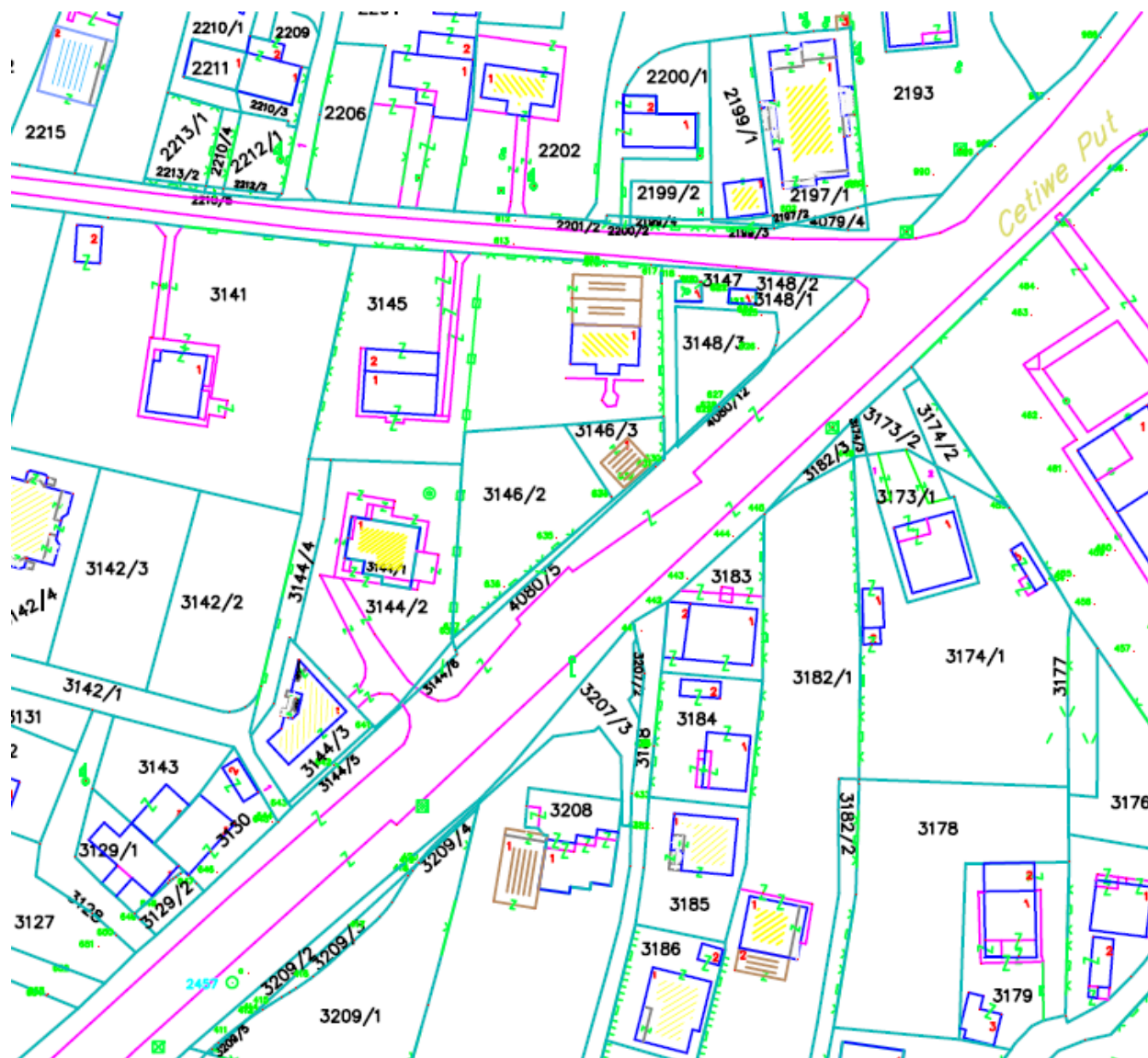


CRNA GORA
GLAVNI GRAD PODGORICA
Sekretarijat za planiranje prostora i održivi razvoj
Broj: 08-332/22-1406
Podgorica, 22.09.2022.godine

Ul. Vuka Karadžića br.41
81000 Podgorica, Crna Gora
Telefon: 020/ 625-637, 625-647
Faks: 020/ 625-680
e-mail:
sekretarijat.planiranje.uredjenje@podgorica.me

URBANISTIČKO-TEHNIČKI USLOVI

za izradu tehničke dokumentacije za izgradnju objekta na urbanističkoj parceli UP 19 zona B2, u okviru Izmjena i dopuna DUP-a "Donja Gorica za zahvat koridora Cetinjskog puta i južne obilaznice" u Podgorici.




PODNOŠILAC ZAHTJEVA: TEHNOPLUS DOO

OBRADIVAČ URBANISTIČKO-TEHNIČKIH USLOVA

RUKOVODILAC SEKTORA

Arh.Rakčević Zorica, dipl.ing

URBANISTIČKO - TEHNIČKI USLOVI

1	CRNA GORA GLAVNI GRAD PODGORICA Sekretarijat za planiranje prostora i održivi razvoj Broj: 08-332/22-1406 Podgorica, 22.09.2022.godine	<p align="center">Glavni grad Podgorica</p> 
2	Sekretarijat za planiranje prostora i održivi razvoj, na osnovu člana 74. Zakona o planiranju prostora i izgradnji objekata („Službeni list CG”, br.64/17, 44/18, 63/18 ,11/19, 82/20 I 86/22), Uredbe o povjeravanju dijela poslova Ministarstva ekologije, prostornog planiranja i urbanizma jedinicama lokalne samouprave (“Službeni list Crne Gore”, br. 087/18 od 31.12.2018, 028/19 od 23.05.2019, 075/19 od 30.12.2019, 116/20 od 04.12.2020 141/21 od 30.12.2021), Izmjena i dopuna Detaljnog urbanističkog plana”Donja Gorica za zahvat koridora Cetinjskog puta i južne obilaznice” u Podgorici („Službeni list Crne Gore ”, broj 48/20), podnijetog zahtjeva TEHNOPLUS DOO br.08-332/22-1406 od 22.09. 2022.godine, izdaje:	
3	URBANISTIČKO-TEHNIČKE USLOVE za izradu tehničke dokumentacije za izgradnju objekta na urbanističkoj parceli UP 19 zona B2 u okviru Izmjena i dopuna Detaljnog urbanističkog plana”Donja Gorica za zahvat koridora Cetinjskog puta i južne obilaznice” u Podgorici , čijem zahvatu pripada prostor katastarske parcele 3146/2 i 3146/3 KO Donja Gorica, na koje se odnosi zahtjev.	
4.	Detaljne podatke preuzeti iz Izmjena i dopuna Detaljnog urbanističkog plana”Donja Gorica za zahvat koridora Cetinjskog puta i južne obilaznice” u Podgorici, u Podgorici, koji je dostupan na internet stranici Registra planske dokumentacije: http://www.planovidozvole.mrt.gov.me/LAMP/PlanningDocument?m=PG, koju vodi Ministarstvo ekologije, prostornog planiranja i urbanizma.	
5.	PODNOŠILAC ZAHTJEVA:	TEHNOPLUS DOO
6.	POSTOJEĆE STANJE U skladu sa podacima iz lista nepokretnosti br. 2490 i kopije plana, izdatih od strane Uprave za nekretnine - Područne jedinice Podgorica, zahvat prostora katastarske parcele 3146/2 KO Donja Gorica je definisana kao: 'livada 3 klase površine 628m2,a katastarske parcele 3146/3 --pomoćna zgrada" površine 40m2 i "livada 3.klase" površine 116m2 u svojni TEHNOPLUS DOO , po obimu prava 1/1. U topografsko-katastarskoj podlozi na osnovu koje je izrađen planski dokument evidentirane su katastarske parcele 3146/2 i 3146/3 KO Donja Gorica.. Katastarske parcele 3146/2 i 3146/3 KO Donja Gorica ulaze u sastav urbanističke parcele UP 19 zona B2 . <i>Precizan podatak o učešću površine katastarskih parcela u površini urbanističke parcele biće definisan elaboratom parcelacije po planskom dokumentu, koji izrađuje preduzeće ovlašćeno za geodetske poslove, nakon čega je elaborat neophodno ovjeriti u Upravi za katastar i državnu imovinu - Područnoj jedinici Podgorica.</i> U listu nepokretnosti postoji podatak o teretima i ograničenjima za navedenu katastarsku parcelu. (prilog) Napomena:Obzirom da se izdaju UTU-i za izradu tehničke dokumentacije za izgradnju objekta na urbanističkoj parceli, te da radi o izgradnji novog objekta postojeće objekte je neophodno porušiti.	
1	PLANIRANO STANJE	
6.1.	Namjena parcele odnosno lokacije	
	Namjena prostora urbanističke parcele UP 19 zona B2 u zahvatu Izmjena i dopuna Detaljnog urbanističkog plana”Donja Gorica za zahvat koridora Cetinjskog puta i južne obilaznice” u Podgorici definisana je kao (MN) površina za mješovitu namjenu . Površine za mješovite namjene MN su površine koje su predviđene za stanovanje i za druge namjene. Dozvoljeni su: stambeni objekti (porodično i višeporodično stanovanje), prodavnice, ugostiteljski objekti i zanatske radnje, koje ne ometaju stanovanje, a koje služe za opsluživanje područja, objekti za upravu, vjerski objekti, objekti za kulturu, zdravstvo i sport i ostali objekti za društvene djelatnosti, poslovni i kancelarijski objekti, objekti za smještaj turista, a u skladu sa Posebnim uslovima.	

Napomena:

Planom su definisane moguće namjene u okviru namjena CD, MN i ostalih namjena, te treba voditi računa da se ne mogu dozvoljavati one namjene koje su isključene (ne pozivati se na sve namjene koje je definisao Pravilnik Pravilnikom o bližem sadržaju i formi planskog dokumenta, kriterijumima namjene površina, elementima urbanističke regulacije i jedinstvenim grafičkim simbolima („Sl. list CG“ broj 24/10), a koje Plan nije predvidio.

6.2.

Pravila parcelacije, građevinska i regulaciona linija, odnos prema susjednim parcelama

Urbanističko-tehnički uslovi za urbanističke parcele definišu se građevinskom i regulacionom linijom, indeksom izgrađenosti i zauzetosti parcele i maksimalnom visinom i spratnošću objekta, svim ostalim uslovima, a sve u skladu sa Pravilnikom o bližem sadržaju i formi planskog dokumenta, kriterijumima namjene površina, elementima urbanističke regulacije i jedinstvenim grafičkim simbolima.

ZONA B							
PODZONA B2							
PLAN							
Urb. parcela	Površina urbanističke parcele /m ² /	Namjena	Maksimalni dozvoljeni indeks zauzetosti	Maksimalna površina pod objektom m ²	Maksimalni dozvoljeni indeks izgrađenosti	Maks. Dozvoljena BGP objekta m ²	Broj etaža
UP 19	746	mješovita namjena MN	0,2	149	0,6	448	3

Indeksi dati u Tabeli predstavljaju maksimalne vrijednosti koje se ne smiju prekoračiti, a rezultat su kombinacije svih drugih uslova Plana (obavezni procenat zelenila, obavezni broj parking mjesta, uređenje urbanističke parcele, oblikovanje objekta, međusobna udaljenost objekata, broj etaža).

Urbanistička parcela

U grafičkom prilogu *Parcelacija, regulacija i nivelacija* je prikazana granica i površina urbanističkih parcela. Formirane granice urbanističkih parcela su definisane koordinatama prelomnih tačaka.

U slučajevima kada granica urbanističke parcele neznatno odstupi od granice katastarske parcele može se kroz postupak sprovođenja Plana – prenošenja parcela (parcelacije) na katastarsku podlogu izvršiti usaglašavanje - usklađivanje urbanističke parcele sa zvaničnim katastarskim stanjem, a prije prijave građenja, kao sastavni dio UTU-a. Dozvoljeno je udruživanje susjednih parcela iste namjene u cilju bolje organizacije prostora.

Regulaciona linija je linija koja dijeli javnu površinu od površina namjenjenih za druge namjene.

Regulaciona linija je predstavljena na grafičkom prilogu *Parcelacija, regulacija i nivelacija* i na grafičkom prilogu *Uslovi za sprovođenje plana*.

Građevinske linije planiranih objekata na urbanističkoj parceli definisane su u odnosu na saobraćajnice, površine druge namjene i susjedne parcele, grafički i opisno.

Građevinske linije planiranih objekata GL 1, date su kao linije (na zemlji) do kojih se može graditi. Na nekim UP su definisane i GL 2 kao građevinske linije iznad zemlje, za nadzemni dio objekta iznad prizemlja. Prostor između građevinske i regulacione linije uređuje se u skladu sa uslovima iz Poglavlja Pejzažna arhitektura.

Položaj objekta prema obodnim saobraćajnicama je definisan građevinskom linijom, a za podzemne etaže do granice UP ukoliko ne postoje neka druga tehnička ograničenja kojima bi se ugrozila bezbjednost susjednih objekata.

Površinska parkirališta na urbanističkim parcelama, mogu se graditi između GL i RL u skladu sa ostalim uslovima, osim na urbanističkim parcelama u podzoni C, u potezu označenom šrafurom na grafičkim prilogima, gdje je regulaciona linija RL, linija koridora obilaznice.

U zonama za koje Građevinske linije nisu definisane grafički primjenjuje se pravilo:

- Građevinska linija prema susjednim parcelama je na minimalnoj udaljenosti 3,0 m za namjenu stanovanje srednje gustine SS, za namjene CD i MN; 2,5 m za namjenu stanovanje male gustine SMG (izuzetno, uz saglasnost susjeda može biti min. 1,5 m za namjenu SMG);
- Građevinske linije prema zelenim površinama, kanalu i površinama za poljoprivredu su na udaljenosti 2,5 m, a udaljenost objekta od pristupnog puta (prilaza) je 2,5 m (ako GL nije definisana grafički).

Trafostanice se postavljaju na UP u skladu sa propisima i najpovoljnijim pristupom.
Izuzetno, građevinska linija ispod površine zemlje, ukoliko je prostor namijenjen za garažiranje, a na tom prostoru je degradirana vegetacija, može biti do granice urbanističke parcele, ukoliko to dozvoljavaju karakteristike terena (uslov - prethodna ispitivanja terena i ozelenjavanje površine iznad garaže).

Građevinska linija koja je definisana na UP sa izgrađenim objektima, mora se poštovati u slučaju nove izgradnje (rušenje izgrađenog objekta) ili mogućih intervencija (dogradnje) u skladu sa uslovima za postojeće objekte.

Izuzetno: na urbanističkim parcelama koje se nalaze ispod zaštitnih koridora dalekovoda, odnosno preko kojih prelazi dalekovod, građevinska linija GL1 je krajnja linija zaštitnog koridora (ukoliko nije grafički definisana).

Linija koridora se smatra privremenom građevinskom linijom (do izmještanja, odnosno podzemnog kabliranja) za UP na kojima se eventualno može smjestiti objekat u skladu sa namjenom i prostornim mogućnostima parcele, odnosno svim ostalim uslovima Plana i uslovima nadležnog operatera (CEDIS).

Vertikalni gabarit

Spratnost objekata je data u skladu sa namjenom kao maksimalni broj nadzemnih etaža. Spratnost objekata je posljedica kombinacije dozvoljenih indeksa u odnosu na površinu parcele i primjene svih ostalih uslova zadatih Planom (Saobraćaj, Pejzažna arhitektura, Elektroenergetika, Hidrotehničke instalacije, Elektronska komunikaciona infrastruktura).

Prema položaju u objektu etaže mogu biti podzemne i to je podrum i nadzemne tj. suteran, prizemlje, sprat(ovi) i potkrovlje.

Oznake etaža su: Po (podrum), Su (suteran) P (prizemlje), 1 do n (spratovi), Pk (potkrovlje).

Najveća visina etaže za obračun visine građevine, mjerena između gornjih kota međуетаžnih konstrukcija iznosi:

- za garaže i tehničke prostorije do 3,0 m;
- za stambene etaže do 3,5 m;
- za poslovne etaže do 4,5 m;

odnosno primjenjuju se odredbe Pravilnika o bližem sadržaju i formi planskog dokumenta, kriterijumima namjene površina, elementima urbanističke regulacije i jedinstvenim grafičkim simbolima ("Službeni list CG", br. 24/10 i 33/14).

Izuzetno, visina etaža u skladu sa njihovom namjenom i tehnologijom može biti i veća od dozvoljene Pravilnikom, ukoliko to zahtijeva tehnologija i specifična namjena objekta, sve u skladu sa propisima za određenu vrstu i namjenu objekta.

Uređenje parcele

Uređenje terena i kapacitete uskladiti sa planiranom namjenom, vrstom objekata i potrebama korisnika prostora. Prilagoditi terenskim karakteristikama, namjeni objekata i uslovima datim u poglavljima Saobraćaj, Elektroenergetika, Hidrotehnička infrastruktura, Telekomunikaciona infrastruktura i Pejzažna arhitektura.

Planirani objekat može se postaviti unutar zone definisane građevinskim linijama, (u skladu sa Posebnim uslovima), a u skladu sa konfiguracijom terena, oblikom i funkcionalnom organizacijom i uređenjem parcele.

Za urbanističke parcele koje svojim oblikom i prostornim mogućnostima ne omogućavaju izgradnju objekata u skladu sa namjenom (uske i dugačke parcele, parcele nepravilnog oblika...) preporučuje se udruživanje i izgradnja dvojnih objekata.

Parkiranje rješavati na parceli, u objektu (i u podzemnim etažama u skladu sa mogućnostima i karakteristikama terena).

Garažiranje automobila mora se ostvariti u okviru objekata, a parkiranje na pripadajućoj urbanističkoj parceli, po normativima datim u poglavlju Saobraćaj – parkiranje.

Dozvoljeno je ograđivanje parcela samo u skladu sa uslovima iz Pejzažne arhitekture.

Korisnik objekta dužan je da sakuplja otpad na selektivan način i odlaže na određene su lokacije u skladu sa opštinskim Planom upravljanja komunalnim i neopasnim građevinskim otpadom u Glavnom gradu Podgorica za period 2016-20120.g.

Oblikovanje prostora i objekata i materijalizacija

Urbanističko – tehnički uslovi (UTU) za urbanističku parcelu definišu se građevinskom i regulacionom linijom, indeksom zauzetosti parcele, maksimalnom BGP objekta i maksimalnom visinom i spratnošću objekta, a sve u skladu sa Pravilnikom o bližem sadržaju i formi planskog dokumenta, kriterijumima namjene površina, elementima urbanističke regulacije i jedinstvenim grafičkim simbolima („Službeni list CG“, br. 24/10 i 33/14).

Arhitektonske volumene objekata potrebno je pažljivo projektovati sa ciljem postizanja homogene slike planiranog naselja. Fasade objekata kao i krovne pokrivače predvidjeti od kvalitetnog i trajnog materijala i kvalitetno ugraditi.

Objekat mora biti estetski i materijalno oblikovan na način koji će odgovarati njegovoj namjeni. Nagib krovnih ravni treba uskladiti sa klimatskim uslovima. Krovove raditi kose dvovodne, četvorovodne ili složene sa odgovarajućim nagibom i max.visinom nadzitka 1,20 m, odnosno ravne, u skladu sa namjenom.

Uslovi za priključenje objekata na komunalnu i ostalu infrastrukturu

Uslovi su dati u poglavljima koja obrađuju infrastrukturu i na pripadajućim grafičkim priložima.

Priključenje na mrežu komunalne infrastrukture vrši se prema postojećim, odnosno planiranim tehničkim mogućnostima mreže, na način kako je predviđeno ovim Planom i tehničkom dokumentacijom, a na osnovu propisa i

uslova i i javnih preduzeća.

Na formiranim urbanističkim parcelama, planirana je izgradnja objekata pod sljedećim uslovima:

- Namjena objekta je definisana u *Uslovima u pogledu namjena* i grafičkom prilogu br.4 *Namjena površina*;
- Horizontalni gabarit definisan je maksimalnim (dozvoljenim) indeksom zauzetosti i GL ;
- Vertikalni gabarit definisan je maksimalnim indeksom izgrađenosti i maksimalnom dozvoljenom spratnošću (zavisu od izabranih indeksa i maksimalnih spratnosti za određene namjene);
- Kota prizemlja za stambene objekte dozvoljena je max.1,0 m iznad kote konačno uređenog i nivelisanog terena oko objekta, a za poslovne objekte max. 0,20 m iznad kote konačno uređenog i nivelisanog terena oko objekta.
- Krovove raditi kose dvovodne ili složene, sa odgovarajućim nagibom, do 30° i max.visinom nadzitka 1,20 m (računajući od poda potkrovnne etaže do preloma krovne kosine) ili ravne, u skladu sa namjenom objekta;
- Parkiranje obezbijediti u okviru objekta ili urbanističke parcele, a sve u skladu sa uslovima za parkiranje iz poglavlja Saobraćaj;
- U grafičkom prilogu br.5 *Parcelacija, nivelacija i regulacija*, date su građevinske linije planiranih objekata koje predstavljaju krajnje linije do kojih se može graditi;
- Uređenje terena i kapacitete uskladiti sa planiranom namjenom, vrstom objekata i potrebama korisnika prostora;
- Sportski tereni u okviru parkovskih površina ili kompleksa na urbanističkim parcelama, mogu biti pokriveni lakim montažno - demontažnim konstrukcijama.
- Daje se mogućnost izgradnje podruma čija BGP ne ulazi u obračun površina ukoliko se podrumске etaže u osnovnom objektu koriste za garažiranje i tehničke sisteme objekta.

U Tabeli *Urbanistički pokazatelji i parametri* za izgradnju objekata su dati podaci za svaku urbanističku parcelu: površina UP, namjena, indeks zauzetosti, indeks izgrađenosti, broj etaža (nadzemnih) i to kao maksimalne veličine. Konačni kapaciteti i veličine objekata su rezultat primjene svih ostalih uslova Plana.

Dozvoljeni indeksi izgrađenosti i zauzetosti urbanističke parcele moraju biti u skladu sa normativima i standardima koji uređuju određenu djelatnost, s tim da na urbanističkoj parceli mora biti predviđena zelena površina(pejzažna arh.).

Svi potrebni urbanistički parametri obračunavaju se u skladu sa "Pravilnikom o bližem sadržaju i formi planskog dokumenta, kriterijumima namjene površina, elementima urbanističke regulacije i jedinstvenim grafičkim simbolima" („Sl. list CG, br.24/10 i i 33/14“ i Crnogorskim standardom MEST EN 15221-6.

Parkiranje

Stacioniranje vozila potrebno je obezbijediti na sopstvenim urbanističkim parcelama, u dvorištima uz objekte i u garažama u objektima. Pri gradnji novih i rekonstrukciji postojećih objekata obaveza investitora je da obezbijedi parkiranje na svojoj parceli, na kojoj se objekat gradi prema važećem normativu za parkiranje.

Planirani kapaciteti za parkiranje projektovani su na bazi slijedećih normativa zasnovanih po normativima Pravilnika o bližem sadržaju i formi planskog dokumenta, a saglasno stepenu motorizacije u Podgorici:

- Stanovanje (na 1000 m²) 12 parking mjesta;
- Poslovanje (na 1000 m²) 22 parking mjesta;
- Trgovina (na 1000 m²) 43 parking mjesta;
- Restorani (na 1000 m²) 80 parking mjesta;

Pri projektovanju garaža u podzemnim etažama objekata poštovati slijedeće elemente:

- horizontalni gabarit podzemne garaže definisan je građevinskom linijom ispod zemlje (GL 0) koja je udaljena od granice parcele min 1m a ne može biti veći od 80% površine urbanističke parcele;
- širina prave rampe po voznoj traci min. 2,50 m;
- slobodna visina garaže min. 2,20 m, a optimalno 3 m (zavisno od namjene objekta i načina korišćenja prizemlja);
- dimenzije parking mjesta 2,5 x 5,0 m uz povećanje širine parking mjesta ako uz parking mjesto ima stub, zid ili neki drugi konstruktivni element;
- podužni nagib pravih rampi, maks. 12% za otkrivene i 15% za pokrivene.

Potrebno je obezbijediti najmanje 5% parking mjesta za lica smanjene pokretljivosti.

Kretanje lica sa posebnim potrebama omogućiti projektovanjem oborenih ivičnjaka na mjestu pješačkih prelaza, kao i povezivanjem rampom denivelisanih prostora, obezbjeđenjem dovoljne širine, bezbjednih nagiba i odgovarajućom obradom površina, a sve u skladu sa Pravilnikom o bližim uslovima i načinu prilagođavanja objekata za pristup i kretanje lica smanjene pokretljivosti i lica sa invaliditetom („Službeni list Crne Gore“, br.48/13 i 44/15).

Potrebno je omogućiti pristup lica sa posebnim potrebama u sve objekte koji svojom funkcijom podrazumjevaju prisustvo građana koji nisu zaposleni u radnim organizacijama. Kroz objekte u kojima je omogućen rad licima sa posebnim potrebama neophodno je obezbijediti nesmetano kretanje kolica, pristup u odgovarajuće dimenzionisane liftove i sanitarne prostorije.

Rampa za savladavanje visinske razlike do 120 cm, u unutrašnjem ili spoljašnjem prostoru može imati dopušteni nagib do 1:20 (5%), a izuzetno, za visinsku razliku do 76 cm, dopušteni nagib smije biti do 1:12 (8,3%).

Predvidjeti angažovanje lica sa posebnim potrebama u tehnološkim cjelinama gdje je to moguće.

1	<p>SMJERNICE ZA POVEĆANJE ENERGETSKE EFIKASNOSTI, RACIONALNU POTROŠNJU ENERGIJE I KORIŠĆENJE OBNOVLJIVIH IZVORA ENERGIJE</p> <p>Na planu racionalizacije potrošnje energije predlažu se dvije osnovne mjere: štednja i korišćenje alternativnih, odnosno obnovljivih izvora energije.</p> <p>Osnovna mjera štednje koju ovaj DUP predlaže je poboljšanje toplotne izolacije prostorija, koja u ljetnjem periodu ne dozvoljava pregrijavanje dok u zimskom zadržava toplotu. Osim odgovarajuće termoizolacije potrebno je voditi računa o adekvatnoj veličini otvora vodeći računa o mikroklimatskim uslovima ovog podneblja.</p> <p>Klimatski uslovi Podgorice omogućuju korišćenje sunčeve energije, pogotovu u vidu pasivnog solarnog sistema.</p>
2	<p>PREPORUKE ZA SMANJENJE UTICAJA I ZAŠTITU OD ZEMLJOTRESA, KAO I DRUGE USLOVE ZA ZAŠTITU OD ELEMENTARNIH NEPOGODA I TEHNIČKO-TEHNOLOŠKIH I DRUGIH NESREĆA</p> <p><u>Mjere zaštite od elementarnih i drugih nepogoda</u></p> <p>Mjere zaštite od elementarnih nepogoda obuhvataju preventivne mjere kojima se sprječava ili ublažava dejstvo elementarnih nepogoda. Elementarne nepogode mogu biti:</p> <p>Prirodne nepogode (zemljotres, požari, klizanje tla, poplave, orkanski vetrovi, sniježne lavine i nanosi i dr.); Nepogode izazvane djelovanjem čovjeka (nesolidna gradnja, havarije industrijskih postrojenja, požari velikih razmera, eksplozije i dr.);</p> <p>Drugi oblik opšte opasnosti (tehničko-tehnološke katastrofe, kontaminacija, i dr.).</p> <p>Štete izazvane elementarnim nepogodama u Crnoj Gori su veoma velike (materijalna dobra i gubici ljudskih života). Naročito su izražene štete od zemljotresa, požara, poplava, klizišta i jakih vjetrova. Kako su štete od elementarnih nepogoda po karakteru slične ratnim katastrofama, ciljevi i mjere zaštite su delimično identični. U cilju zaštite od elementarnih nepogoda postupiti u skladu sa Zakonom o zaštiti i spašavanju ("Službeni list Crne Gore br.13/07, 05/08, 86/09, 32/11 i 54/16) i Pravilnikom o mjerama zaštite od elementarnih nepogoda ("Službeni list RCG br. 8/93).</p> <p><u>Uslovi i mjere zaštite od zemljotresa</u></p> <p>Preporuke za projektovanje objekata aseizmičnih konstrukcija:</p> <p>Mogu se graditi objekti različite spratnosti uz pravilan (optimalan) izbor konstruktivnih sistema i materijala.</p> <p>Horizontalni gabarit objekta u osnovi treba da ima pravilnu geometrijsku formu, koja je simetrična u odnosu na glavne ose objekta, npr. pravougaona, kvadratna i sl..</p> <p>Principijelno izbjegavati rekonstrukciju sa nadogradnjom objekta gdje se mijenja postojeći konstruktivni sistem, u protivnom obavezna je prethodna statička i seizmičkih analiza, sa ciljem obezbjeđivanja dokaza o mogućnosti pristupanja rekonstrukciji.</p> <p>Izbor i kvalitet materijala i način izvođenja objekta od bitnog su značaja za sigurnost i ponašanje objekta, izloženih seizmičkom dejstvu.</p> <p>Armirano-betonske i čelične konstrukcije posjeduju visoku seizmičku otpornost. Pored ramovskih armirano-betonskih konstrukcija može biti primjenjena izgradnja objekata ramovskih konstruktivnih sistema ojačanih sa armirano-betonskim dijafragmama (jezgrima), kao i konstrukcija sa armirano-betonskim platnima. Ove konstrukcije su naročito ekonomične za visine objekata do 15 spratova.</p> <p>Kod zidanih konstrukcija preporučuje se primjena zidanja, ojačanog horizontalnim i vertikalnim serklažima i armirane konstrukcije različitog tipa. Obično zidanje, samo sa horizontalnim i vertikalnim serklažima treba primjenjivati za objekte manjeg značaja i manje visine (do 2 sprata visine).</p> <p>Kod projektovanja konstrukcija temelja prednost imaju one konstrukcije koje sprečavaju klizanja u kontaktu sa tlom i pojavu neravnomjernih slijeganja. Opterećenje koje se prenosi preko temeljne konstrukcije na tlo mora da bude homogeno raspoređeno po cijeloj kontaktnoj površini. Treba obezbjediti dovoljnu krutost temeljne konstrukcije, a posebno na spojevima temeljnih greda sa stubovima konstrukcije.</p> <p>Preporuke za projektovanje infrastrukturnih sistema:</p> <p>Pri projektovanju vodova infrastrukture, a naročito glavnih dovoda potrebno je posebnu pažnju posvetiti inženjersko-geološkim i seizmološkim uslovima terena i tla.</p> <p>Za izradu vodova infrastrukture treba koristiti fleksibilne konstrukcije, koje mogu da slede deformacije tla. Izbjegavati upotrebu krutih materijala (nearmiran beton, azbest-cementne cijevi i sl.) za izradu vodova infrastrukture.</p> <p>Izbjegavati nasipne, močvarne i nestabilne terene za postavljanje trasa glavnih vodova svih instalacija.</p> <p>Podzemne električne instalacije treba obezbjediti uređajima za isključenje pojedinih rejonu.</p> <p>Projektovanju saobraćajnica treba prići ne samo sa ekonomsko-saobraćajnog već i sa aspekta planiranja i projektovanja saobraćaja na seizmički aktivnim područjima.</p> <p>U sistemu saobraćajnica poželjno je obezbjediti paralelne veze tako da u slučaju da jedna postane neprohodna, postoji mogućnost da se preko druge obezbjedi nesmetano odvijanje saobraćaja.</p> <p>U cilju zaštite od zemljotresa, postupiti u skladu sa odredbama Pravilnika o tehničkim normativima za izgradnju objekata u seizmičkim područjima (Službeni list SFRJ br. 52/90).</p>

	<p>Smjernice za zaštitu od požara i eksplozija se sprovode: poštovanjem propisanih rastojanja između objekata različitih namjena kako bi se spriječilo širenje požara sa jednog objekta na drugi, kao i vertikalnih gabarita;</p> <p>izgradnjom saobraćajnica propisane širine tako da omogućе prolaz vatrogasnim vozilima do svih parcela i objekata na njima, kao i garažama, manevrisanje vatrogasnih vozila, kao i nesmetani saobraćajni tok;</p> <p>pravilnim odabirom materijala i konstrukcije kako bi se povećao stepen otpornosti zgrade ili požarnog segmenta prema požaru;</p> <p>izgradnjom hidrantske mreže sa pravilnim rasporedom nadzemnih hidranta;</p> <p>uvlačenjem zelenih pojaseva prema centralnoj zoni naselja, osim visokovredne komponentne uređenja prostora, dobijaju se privremene saobraćajnice u vanrednim prilikama za evakuaciju korisnika prostora i kretanje operativnih jedinica;</p> <p>prilikom izrade investiciono-tehničke dokumentacije obavezno izraditi projekte ili elaborate zaštite od požara (i eksplozija ako se radi o objektima u kojima se definišu zone opasnosti od požara i eksplozija), planove zaštite i spasavanja prema izrađenoj procjeni ugroženosti za svaki hazard posebno i za navedenu dokumentaciju pribaviti odgovarajuća mišljenja i saglasnost u skladu sa Zakonom;</p> <p>za objekte u kojima se u skladište, pretaču, koriste ili u kojim se vrši promet opasnih materija obavezno pribaviti mišljenje na lokaciju od nadležnih organa kako ti objekti svojim zonama opasnosti ne bi ugrozili susjedne objekte;</p> <p>djelovanjem vatrogasnih jedinica opštine Podgorica u vanrednim situacijama (vatrogasnim ekipama omogućiti pristup lokalnim saobraćajnicama i najbližim vodnim objektima).</p> <p>Prilikom izrade tehničke dokumentacije pridržavati se sljedeće zakonske regulative: Zakon o zaštiti i spašavanju („SL. Crne Gore“ br 13/07, 05/08, 86/09 i 32/11), Pravilnik o tehničkim normativima za hidrantsku mrežu za gašenje požara (SL.SFRJ, br 30/91), Pravilnik o tehničkim normativima za pristupne puteve, okretnice i uređenje platoe za vatrogasna vozila u blizini objekata povećanog rizika od požara (SL.SFRJ, br.8/95), Pravilnik o tehničkim normativima za zaštitu visokih objekata od požara (SL.SFRJ, br. 7/84), Pravilnik o tehničkim normativima za zaštitu skladišta od požara i eksplozija (SL.SFRJ, br.24/87), Pravilnik o izgradnji postrojenja za zapaljve tečnosti i o uskladištenju i pretakanju zapaljivih tečnosti (SL.SFRJ, br.20/71 i uskladištenju i pretakanju goriva (SL. SFRJ, br.27/71), Pravilnik o izgradnji postrojenja za tečni naftni gas i o uskladištavanju i pretakanju tečnog naftnog gasa (SL. SFRJ, br.24/71 i 26/71).</p> <p>Pored navedenog, prilikom izrade tehničke dokumentacije i izvođenja objekta neophodno je primijeniti važeću regulativu iz oblasti zaštite od zemljotresa, zaštite od elementarnih i drugih nepogoda, zaštite od požara, mjera zaštite i zdravlja na radu itd.</p>
3	<p>USLOVI I MJERE ZAŠTITE ŽIVOTNE SREDINE I KORIŠĆENJA ALTERNATIVNIH IZVORA ENERGIJE</p>
	<p>Poboljšanje energetske efikasnosti posebno se odnosi na ugradnju ili primjenu niskoenergetskih zgrada, unaprijeđenje uređaja za klimatizaciju i pripremu tople vode koriscenjem solarnih panela za zagrijavanje, unaprijeđenje rasvjete upotrebom izvora svjetla sa malom instalisanom snagom (LED), koncepta inteligentnih zgrada (upravljanje potrošnjom energije glavnih potrošaca sa centralnog mjesta). Sve nabrojane mogućnosti se u određenoj mjeri mogu koristiti pri izgradnji objekata na području zahvata.</p> <p>Kada su u pitanju obnovljivi izvori energije, posebno treba naglasiti potencijalnu primjenu energije direktnog sunčevog zračenja.</p> <p>Sunčeva energija se kao neiscrpan izvor energije u zgradama koristi na tri načina:</p> <p>pasivno - za grijanje i osvjjetljenje prostora,</p> <p>aktivno - sistem kolektora za pripremu tople vode,</p> <p>fotonaponske sunčane ćelije za proizvodnju električne energije.</p> <p>Na ovom području postoje mogućnosti za sva tri načina korišćenja sunčeve energije – za grijanje i osvjjetljavanje prostora, grijanje vode (klasični solarni kolektori) i za proizvodnju električne energije (fotonaponske ćelije).</p> <p>U ukupnom energetskom bilansu kuća važnu ulogu igraju toplotni efekti sunca. U savremenoj arhitekturi puno pažnje posvećuje se prihvatu sunca i zaštiti od pretjeranog osunčanja, jer se i pasivni dobici toplote moraju regulisati i optimizovati u zadovoljavajuću cjelinu. Ako postoji mogućnost orijentacije kuće prema jugu, staklene površine treba koncentrisati na južnoj fasadi, dok prozore na sjevernoj fasadi treba maksimalno smanjiti da se ograniče toplotni gubici. Pretjerano zagrijavanje ljeti treba spriječiti sredstvima za zaštitu od sunca, pokretnim sunčanim zastorima od materijala koji sprečavaju prodor UV zraka koji podižu temeperaturu, usmjeravanjem dnevnog svjetla, zelenilom, prirodnim provjetravanjem i sl. Savremeni tzv. “daylight” sistemi koriste optička sredstva da bi podstakli refleksiju, lomljenje svjetlosnih zraka, ili za aktivni ili pasivni prihvati svjetla. Savremene pasivne kuće danas se definišu kao građevine bez aktivnog sistema za zagrijavanje konvencionalnim izvorima energije.</p> <p>Za izvedbu objekata uz navedene energetske mjere potrebno je primjenjivati (uz prethodnu pripremu stručnu i zakonodavnu) Direktivu 2002/91/EC Evropskog parlamenta (Directive 2002/91/EC of the European Parliament and of the Council of 16 December 2002 on the energy performance of buildings (Official Journal L 001,04/01/2003) o energetskim svojstvima zgrada, što podrazumijeva obavezu izdavanja sertifikata o energetskim svojstvima zgrade, kome rok valjanosti nije duži od 10 god.</p> <p>Korišćenje solarnih kolektora se preporučuje kao mogućnost određene uštede u potrošnji električne energije, pri čemu se mora povesti računa da ne budu u koliziji sa karakterističnom tradicionalnom arhitekturom.</p> <p>Za proizvodnju električne energije pomoću fotonaponskih elemenata, potrebno je uraditi prethodnu sveobuhvatnu analizu tehničkih, ekonomskih i ekoloških parametara.</p>

U procesu uspostavljanja održive potrošnje energije prioritet treba dati racionalnom planiranju potrošnje, tj. implementaciji mjera energetske efikasnosti u svim segmentima energetskeg sistema.

Održiva gradnja je svakako jedan od značajnijih segmenata održivog razvoja koji uključuje:

- Upotrebu građevinskih materijala koji nisu štetni po životnu sredinu;
- Energetsku efikasnost zgrada;
- Upravljanje otpadom nastalim prilikom izgradnje ili rušenja objekata.

Energetski i ekološki održivo graditeljstvo teži:

- Smanjenju gubitaka toplote iz objekta poboljšanjem toplotne zaštite spoljnih elemenata i povoljnim odnosom osnove i volumena zgrade;
- Povećanju toplotnih dobitaka u objektu povoljnom orijentacijom zgrade i korišćenjem sunčeve energije;
- Korišćenju obnovljivih izvora energije u zgradama (sunce, vjetar, biomasa itd.);
- Povećanju energetske efikasnosti termoenergetskih sistema.

Cilj sveobuhvatne uštede energije, a time i zaštite životne sredine je stvoriti preduslove za sistemsku sanaciju i rekonstrukciju postojećih zgrada, a zatim i povećanje obavezne toplotne zaštite novih objekata. Prosječno stariji postojeći objekti godišnje troše 200-300 kWh/m² energije za grijanje, standardno izolovane kuće ispod 100, savremene niskoenergetske kuće oko 40, a pasivne 15 kWh/m² i manje.

Nedovoljna toplotna izolacija dovodi do povećanih toplotnih gubitaka zimi, hladnih spoljnih konstrukcija, oštećenja nastalih vlagom (kondenzacijom) kao i pregrijavanja prostora ljeti.

Posljedice su oštećenja konstrukcije, nekonforno i nezdravo stanovanje i rad. Zagrijavanje takvih prostora zahtjeva veću količinu energije što dovodi do povećanja cijene korišćenja i održavanja prostora, ali i do većeg zagađenja životne sredine. Poboljšanjem toplotno izolacionih karakteristika zgrade moguće je postići smanjenje ukupnih gubitaka toplote za prosječno 40 do 80%.

Kod gradnje novih objekata važno je već u fazi idejnog projekta u saradnji sa projektantom predvidjeti sve što je potrebno da se dobije kvalitetna i optimalna energetska efikasna zgrada.

Zato je potrebno:

- Analizirati lokaciju, orijentaciju i oblik objekta;
- Primjeniti visoki nivo toplotne izolacije kompletnog spoljnog omotača objekta i izbjegavati toplotne mostove;
- Iskoristiti toplotne dobitke od sunca i zaštititi se od pretjeranog osunčanja;
- Koristiti energetska efikasna sistema grijanja, hlađenja i ventilacije, i kombinovati ga sa obnovljivim izvorima energije.

U odnosu na planiranu namjenu potrebno je u fazi implementacije predmetnog plana sprovesti čitav niz legislativnih, planskih, organizacionih, tehničko-tehnoloških mera zaštite kako bi se predupredila eventualna zagađenja. Obaveza je investitora da se, prilikom izrade tehničke dokumentacije za objekte koji mogu izazvati zagađenja životne sredine, obrati nadležnom organu za poslove zaštite životne sredine sa Zahtjevom o potrebi izrade Procjene uticaja na životnu sredinu u skladu sa propozicijama Zakon o procjeni uticaja na životnu sredinu i Uredbom o projektima za koje se vrši procjena uticaja na životnu sredinu. Prije izgradnje objekata potrebno je prostor opremiti svom potrebnom komunalnom infrastrukturom kako bi se izbjegla oštećenja i zagađenja osnovnih činilaca životne sredine. Izgradnja objekata, izvođenje radova, odnosno obavljanje tehnološkog procesa, može se vršiti pod uslovom da se ne izazovu trajna oštećenja, zagađivanje ili na drugi način degradiranje životne sredine.

Sve objekte je potrebno priključiti na kanalizacioni sistem, a ukoliko to iz tehničkih razloga nije moguće, za takve objekte obezbijediti izgradnju/postavljanje vodonepropusnih septičkih jama i njihovo redovno održavanje/pražnjenje od strane nadležne institucije. Nakon ispuštanja prečišćene otpadne vode u recipijent ne smije se ni u kom slučaju narušiti kvalitet recipijenta odnosno recipijent mora ostati u okviru klase i kategorije recipijenta predviđene Uredbom o klasifikaciji i kategorizaciji površinskih i podzemnih voda i Zakonom o vodama. Potrebno je da otpadne vode imaju kvalitet komunalne vode, odnosno otpadne vode koja se može upuštati u kanalizaciju po Pravilniku o kvalitetu i sanitarno tehničkim uslovima za ispuštanje otpadnih voda u recipijent i javnu kanalizaciju, načinu i postupku ispitivanja kvaliteta otpadnih voda, minimalnom broju ispitivanja i sadržaju izvještaja o utvrđenom kvalitete otpadnih voda. U slučaju da kvalitet otpadne vode ne ispunjava kvalitet komunalne otpadne vode potrebno je izvršiti prečišćavanje prije upuštanja u kanalizacioni sistem. Zabranjeno je upuštanje fekalne kanalizacije u bilo koji objekat za odvođenje kišne kanalizacije kao i upuštanje kišnicu u fekalnu kanalizaciju. Za tretman atmosferskih voda sa manipulativnih saobraćajnih površina, posebno za parking u funkciji planiranih objekata predvidjeti separatore ulja i taložnike kako bi se spriječilo njihovo rasipanje i obezbijediti njihovo redovno održavanje od strane nadležne službe. Vršiti kontrolu kvaliteta vode i izvora zagađivanja, zabranom i ograničavanjem unošenja u vode opasnih i štetnih materija- supstanci.

Posebnim mjerama smanjivati rizike od zagađivanja zemljišta pri skladištenju, prevozu i pretakanju naftnih derivata ili opasnih hemikalija. Predvidjeti preventivne i operativne Smjernice za zaštitu, reagovanja i postupke sanacije za slučaj havarijskog izlivanja opasnih materija u zemljište.

Legislativom su određeni najviši dopušteni nivoi buke. Buka štetna po zdravlje je svaki zvuk iznad granične vrijednosti. Zaštita od buke obuhvata mjere koje se preduzimaju u cilju: sprječavanja ili smanjivanja štetnih uticaja buke na zdravlje ljudi i životnu sredinu; utvrđivanja nivoa izloženosti buci u životnoj sredini na osnovu domaćih i međunarodno prihvaćenih standarda; prikupljanja podataka o nivou buke u životnoj sredini i obezbjeđivanja njihove dostupnosti javnosti; postizanja i očuvanja zadovoljavajućeg nivoa buke u životnoj sredini. Zaštita od buke postiže se: uspostavljanjem sistema kontrole izvora buke; planiranjem, praćenjem, sprječavanjem i ograničavanjem upotrebe izvora buke; podizanjem pojaseva zaštitnog zelenila i tehničkih barijera na najugroženijim lokacijama (pojasevi uz postojeće i planirane saobraćajnice); izradom akustičkih karata na bazi jedinstvenih indikatora buke i metoda procjene buke u životnoj sredini; izradom akcionih planova kratkoročnih,

	<p>srednjoročnih i dugoročnih mjera zaštite od buke u životnoj sredini. Mjerama zaštite od buke sprječava se nastajanje buke, odnosno smanjuje postojeća buka na granične vrijednosti nivoa buke. Smjernice za zaštitu od buke vezane su za izbor i upotrebu niskobučnih mašina prilikom izgradnje objekata, uređaja, sredstava za rad i transport, a sprovode se primjenom najbolje dostupnih tehnika koje su tehnički i ekonomski isplative.</p> <p>Određivanje lokacija za postavljanje kontejnerskih boksova urediti prema smjernicama nadležnog komunalnog preduzeća, a u skladu sa Zakonom o upravljanju otpada ("Sl. list Crne Gore", br. 64/11 i 39/16).</p> <p>Prilikom izrade projektne dokumentacije primijeniti Zakon o zaštiti i spašavanju (Sl. list CG br. 13/07, smjernice Nacionalne strategije za vanredne situacije i nacionalni i opštinski planovi zaštite i spašavanja. Prilikom izrade tehničke dokumentacije treba izraditi Projekat ili Elaborat zaštite od požara (i eksplozija ako se radi o objektima u kojima se definišu zone opasnosti od požara i eksplozija) i planovi zaštite i spašavanja prema izraženoj procjeni ugroženosti za svaki hazard posebno, te na navedeno pribaviti saglasnosti i mišljenja u skladu sa Zakonom, ukoliko postoji potreba za izradu navedenog za predmetni objekat.</p> <p>Zaštita životne sredine i efikasno upravljanje energijom prije svega podrazumijevaju poštovanje svih propisa utvrđenih zakonskom regulativom. U tom kontekstu je, na osnovu planiranih namjena na prostoru koji je predmet DUP-a, dominantno potrebno primjenjivati propozicije sljedećih zakonskih i podzakonskih akata:</p> <p>Zakona o životnoj sredini („Službeni list Crne Gore“, br. 52/16); Zakona o efikasnom korišćenju energije („Službeni list Crne Gore“, br. 57/14, 03/15 i 25/19); Zakona o procjeni uticaja na životnu sredinu („Službeni list Crne Gore“, br. 75/18); zakon o strateškoj procjeni uticaja na životnu sredinu („Službeni list RCG“, br. 80/05, „Službeni list Crne Gore“, br. 73/10, 40/11, 59/11 i 52/16); Zakona o vodama („Službeni list RCG“, br. 27/07, „Službeni list Crne Gore“, br. 73/10, 31/11, 47/11, 48/15, 52/16, 55/16, 02/17, 08/17 i 84/18); Zakona o zaštiti vazduha („Službeni list Crne Gore“, br. 25/10, 40/11 i 43/15); Zakona o zaštiti od buke u životnoj sredini („Službeni list Crne Gore“, br. 28/11, 01/14 i 02/18); Zakona o upravljanju otpadom („Službeni list Crne Gore“, br. 64/11 i 39/16); i ostala važeća regulativa, normativa i standardi iz oblasti zaštite životne sredine i upravljana energijom.</p>
4	<p>USLOVI ZA PEJZAŽNO OBLIKOVANJE</p>
	<p>Zelenilo poslovnih objekata (ZPO) - U okviru površina mješovite namjene (MN) i centralnih djelatnosti (CD) planirane su zelene površine poslovnih objekata. U skladu sa namjenom objekata, organizuju se u vidu poluotvorenih, parterno uređenih zelenih površina sa popločanim stazama, platoima i drugim vrtno-arhitektonskim elementima. Kompozicijom zasada, izborom vrsta, koloritskim efektima i organizacijom površina naglasiti poslovni karakter objekata i formirati prijatne ambijente. Koristiti savremena pejzažno-arhitektonska rješenja usklađena sa arhitekturom objekata i karakterom predjela.</p> <p>Uslovi za uređenje:</p> <ul style="list-style-type: none"> - kod isključivo poslovnih objekat min. 20% površine urbanističke parcele mora biti pod zelenilom, a kod objekata poslovanja i stanovanja min. 30% - sadnju vršiti u manjim grupama (drvenasto - žbunasti zasadi) i u vidu solitera u kombinaciji sa parternim zasadima (travnjaci, pokrivači tla, perene, jednogodišnje cvijeće, žbunasti zasadi, bordure, žive ograde) - linearno zelenilo planirati obodom parcela, uz saobraćajnice i na parkinzima (uslovi iz ZUS-a) - kod kompozicije zasada voditi računa o spratnosti, ritmu i koloritu kao i o vizurama prema fasadama - dispoziciju zelenila uskladiti sa mjerama energetske efikasnosti u pogledu uticaja na mikroklimu, zaštitu od sunca i vjetra - sadnju drveća je moguće organizovati i na popločanim površinama - kao dopunu ozelenjavanja koristiti žardinjere, saksije, pergole sa puzavicama i sl. - izbjegavati šarenilo vrsta, formi i kolorita - u kombinaciji sa zelenilom moguće je koristiti građevinski materijal (kamen, rizla, drvo, staklo i sl.) - za zastore koristiti moderne materijale usklađene sa arhitekturom objekata i ambijentalnim karakteristikama - koristiti visokodekorativne biljne vrste - formirati kvalitetne travnjake otporne na sušu i gaženje - projektovati sadnice drveća u skladu sa Opštim uslovi za pejzažno uređenje - predvidjeti fontane, česme, skulpture, i funkcionalni mobilijar savremenog dizajna - ostali uslovi u skladu sa Opštim uslovima za pejzažno uređenje. <p>Prijedlog biljnih vrsta</p> <ul style="list-style-type: none"> ▪ Pored autohtonih biljnih vrsta, koristiti i alohtone vrste otporne na ekološke uslove sredine, a u skladu sa kompozicionim i funkcionalnim zahtjevima. Izbjegavati upotrebu invazivnih vrsta. ▪ Sadnice moraju biti zdrave, rasadnički pravilno odnjegovane, standardnih dimenzija, sa busenom. <p>Četinarsko drveće: <i>Cupressus sempervirens</i> var. <i>pyramidalis</i>, <i>Cupressus arizonica</i> 'Glauc', <i>Pinus maritima</i>, <i>Cedrus deodara</i>, <i>Cedrus atlantica</i> 'Glauc', <i>Cupressocyparis leylandii</i>, <i>Ginkgo biloba</i>.</p> <p>Listopadno drveće: <i>Quercus pubescens</i>, <i>Celtis australis</i>, <i>Ficus carica</i>, <i>Albizia julibrissin</i>, <i>Platanus acerifolia</i>, <i>Tilia cordata</i>, <i>Tilia argentea</i>, <i>Acer pseudoplatanus</i>, <i>Acer platanoides</i>, <i>Aesculus hippocastanum</i>, <i>Fraxinus americana</i>, <i>Lagerstroemia indica</i>, <i>Liriodendron tulipifera</i>, <i>Morus</i> sp., <i>Cercis siliquastrum</i>, <i>Melia azedarach</i>, <i>Prunus pisardii</i>.</p> <p>Žimzeleno drveće: <i>Quercus ilex</i>, <i>Olea europaea</i>, <i>Ligustrum japonicum</i>, <i>Magnolia grandiflora</i>.</p> <p>Žbunaste vrste: <i>Arbutus unedo</i>, <i>Callistemon citrinus</i>, <i>Laurus nobilis</i>, <i>Ligustrum ovalifolium</i>, <i>Nerium oleander</i>, <i>Pittosporum tobira</i>, <i>Pyracantha coccinea</i>, <i>Prunus laurocerassus</i>, <i>Berberis thunbergii</i> 'Atropurpurea', <i>Forsythia suspense</i>, <i>Spiraea</i> sp., <i>Buxus</i></p>

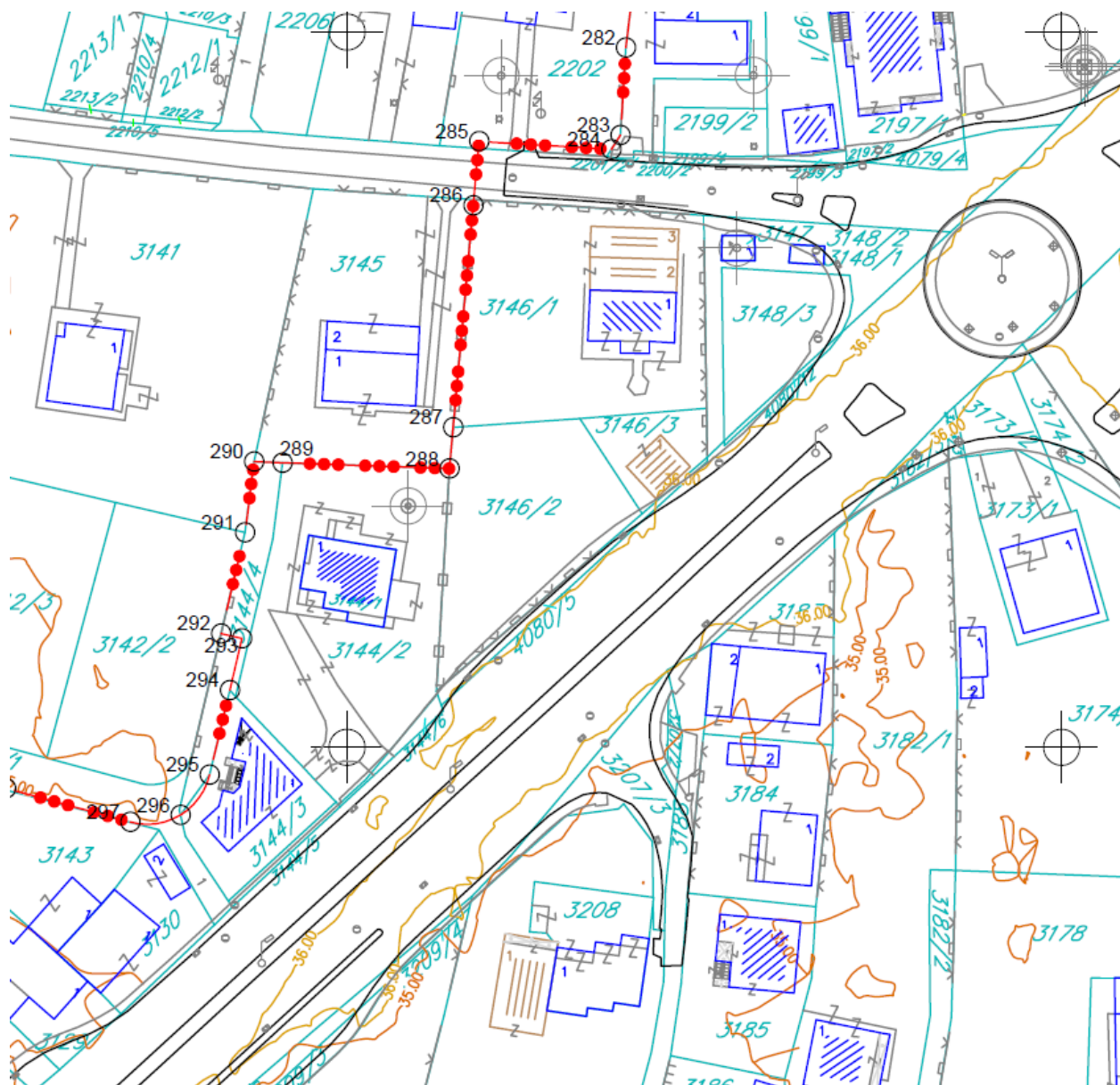
	<p><i>sempervirens, Cotoneaster dammeri, Viburnum tinus, Yucca sp.</i> Puzavice: <i>Hedera helix 'Variegata', Lonicera caprifolia, L. implexa, Rhyncospermum jasminoides, Tecoma radicans, Wisteria sinensis, Parthenocissus tricuspidata, P. quinquefolia.</i> Palme: <i>Phoenix canariensis, Chamaerops humilis, Chamaerops excelsa.</i> Perene: <i>Lavandula spicata, Rosmarinus officinalis, Santolina viridis, Santolina chamaecyparissus, Hydrangea hortensis.</i></p>
5	<p>USLOVI I MJERE ZAŠTITE NEPOKRETNIH KULTURNIH DOBARA I NJIHOVE ZAŠTIĆENE OKOLINE</p> <p>Shodno članovima 87 i 88 Zakona o zaštiti kulturnih dobara („Službeni list Crne Gore“, 49/10 i 40/11) ukoliko se prilikom radova nađje na arheološke ostatke, sve radove treba zaustaviti i o tome obavijestiti nadležne organe, kako bi se preduzele neophodne mjere zaštite.</p>
6	<p>USLOVI ZA LICA SMANJENE POKRETLJIVOSTI I LICA SA INVALIDITETOM</p> <p>Kretanje lica sa posebnim potrebama omogućiti projektovanjem oborenih ivičnjaka na mjestu pješačkih prelaza, kao i povezivanjem rampom denivelisanih prostora, obezbjeđenjem dovoljne širine, bezbjednih nagiba i odgovarajućom obradom površina, a sve u skladu sa Pravilnikom o bližim uslovima i načinu prilagođavanja objekata za pristup i kretanje lica smanjene pokretljivosti i lica sa invaliditetom („Službeni list Crne Gore“, br.48/13 i 44/15“).</p> <p>Potrebno je omogućiti pristup lica sa posebnim potrebama u sve objekte koji svojom funkcijom podrazumjevaju prisustvo građana koji nisu zaposleni u radnim organizacijama. Kroz objekte u kojima je omogućen rad licima sa posebnim potrebama neophodno je obezbjeđiti nesmetano kretanje kolica, pristup u odgovarajuće dimenzionisane liftove i sanitarne prostorije.</p> <p>Rampa za savladavanje visinske razlike do 120 cm, u unutrašnjem ili spoljašnjem prostoru može imati dopušteni nagib do 1:20 (5%), a izuzetno, za visinsku razliku do 76cm, dopušteni nagib smije biti do 1:12 (8,3%).</p> <p>Predvidjeti angažovanje lica sa posebnim potrebama u tehnološkim cjelinama gdje je to moguće.</p>
	<p>MOGUĆNOST FAZNOG GRAĐENJA OBJEKTA</p> <p>Objekat se može realizovati fazno do maksimalnih parametara. Zakonom članom 76 definisano je da ukoliko se Investitor odluči za faznu realizaciju to mora biti po konstruktivnim i funkcionalnim cjelinama, što znači da svaka faza mora predstavljati arhitektonsku cjelinu. Obavezno je kroz izradu Idejnog rješenja za objekat u cjelini jasno naznačiti faze realizacije.</p>
7	<p>USLOVI ZA PRIKLJUČENJE NA INFRASTRUKTURU</p>
12.1.	<p>Uslovi priključenja na elektroenergetsku infrastrukturu</p> <p>Detaljne podatke o snabdjevenosti planiranih kapaciteta u zahvatu planskog dokumenta elektroenergetskom infrastrukturom potrebno je preuzeti iz tekstualnog Izmjena i dopuna Detaljnog urbanističkog plana”Donja Gorica za zahvat koridora Cetinjskog puta i južne obilaznice” u Podgorici, koji je dostupan na internet stranici Registra planske dokumentacije: http://www.planovidozvole.mrt.gov.me/LAMP/PlanningDocument?m=PG, koju vodi Ministarstvo ekologije, prostornog planiranja i urbanizma</p> <p>Tehničku dokumentaciju u dijelu elektroenergetskih instalacija potrebno je izraditi u skladu sa planom elektroenergetske infrastrukture, važećim tehničkim propisima i normativima. Prilikom izrade tehničke dokumentacije za fazu elektroenergetske infrastrukture potrebno je poštovati regulative, standarde i normative, te pribaviti saglasnost nadležnog preduzeća. Mjesto i način priključenja objekta na elektroenergetsku mrežu odrediće se nakon izrade tehničke dokumentacije stručne službe CEDIS-a.</p>
12.2.	<p>Uslovi priključenja na vodovodnu i kanizacionu infrastrukturu</p> <p>Tehničku dokumentaciju u dijelu hidrotehničkih instalacija potrebno je izraditi u skladu sa planom hidrotehničke infrastrukture iz planskog dokumenta, važećim tehničkim propisima, normativima, i uslovima priključenja na vodovodnu i fekalnu kanizacionu infrastrukturu, u skladu sa aktom preduzeća “Vodovod i kanalizacija”, koji je sastavni dio ovih uslova.</p> <p>Detaljne podatke o hidrotehničkoj infrastrukturnoj mreži i smjernicama za sprovođenje plana u dijelu hidrotehničke (vodovodna, fekalna i atmosferska kanalizacija) potrebno je preuzeti iz tekstualnog dijela Izmjena i dopuna Detaljnog urbanističkog plana”Donja Gorica za zahvat koridora Cetinjskog puta i južne obilaznice” u Podgorici, koji je dostupan na internet stranici Registra planske dokumentacije: http://www.planovidozvole.mrt.gov.me/LAMP/PlanningDocument?m=PG, koju vodi Ministarstvo ekologije, prostornog planiranja i urbanizma</p>

12.3.	Uslovi priključenja na saobraćajnu infrastrukturu						
	<p>Urbanističkoj parceli UP 19 zona B2 u okviru Izmjena i dopuna Detaljnog urbanističkog plana "Donja Gorica za zahvat koridora Cetinjskog puta i južne obilaznice" u Podgorici, u Podgorici pristupa se sa saobraćajnice kao što je prikazano na grafičkom prilogu Saobraćaj.</p> <p>Detaljne podatke o saobraćajnoj infrastruktornoj mreži i smjernicama za sprovođenje plana u dijelu saobraćaja potrebno je preuzeti iz tekstualnog dijela Izmjena i dopuna Detaljnog urbanističkog plana "Donja Gorica za zahvat koridora Cetinjskog puta i južne obilaznice" koji je dostupan na internet stranici Registra planske dokumentacije: http://www.planovidozvole.mrt.gov.me/LAMP/PlanningDocument?m=PG, koju vodi vodi Ministarstvo ekologije, prostornog planiranja i urbanizma.</p>						
17.4.	Uslovi priključenja na telekomunikacionu (elektronsku) mrežu						
	<p>Detaljne podatke o snabdjevenosti planiranih kapaciteta u zahvatu planskog dokumenta telekomunikacionom (elektronskom) infrastrukturom potrebno je preuzeti iz tekstualnog dijela Izmjena i dopuna Detaljnog urbanističkog plana "Donja Gorica za zahvat koridora Cetinjskog puta i južne obilaznice" u Podgorici, koji je dostupan na internet stranici Registra planske dokumentacije: http://www.planovidozvole.mrt.gov.me/LAMP/PlanningDocument?m=PG, koju vodi Ministarstvo ekologije, prostornog planiranja i urbanizma.</p>						
17	OSTALI USLOVI						
	<p>Privredno društvo koje izrađuje tehničku dokumentaciju i koje ispunjava uslove utvrđene Zakonom o planiranju prostora i izgradnji objekata ("Službeni list Crne Gore", br. 064/17 od 06.10.2017., 044/18 od 06.07.2018., 063/18 od 28.09.2018., 011/19 od 19.02.2019., 082/20 od 06.08.2020.), obavezno je tehničku dokumentaciju uraditi u skladu sa izdatim urbanističko-tehničkim uslovima i Zakonom o planiranju prostora i izgradnji objekata ("Službeni list Crne Gore", br. 064/17 od 06.10.2017., 044/18 od 06.07.2018., 063/18 od 28.09.2018., 011/19 od 19.02.2019., 082/20 od 06.08.2020.).</p> <p>Privredno društvo koje vrši reviziju tehničke dokumentacije i koje ispunjava uslove utvrđene Zakonom o planiranju prostora i izgradnji objekata ("Službeni list Crne Gore", br. 064/17 od 06.10.2017., 044/18 od 06.07.2018., 063/18 od 28.09.2018., 011/19 od 19.02.2019., 082/20 od 06.08.2020.), odgovorno je za usklađenost tehničke dokumentacije sa izdatim urbanističko-tehničkim uslovima i Zakonom o planiranju prostora i izgradnji objekata ("Službeni list Crne Gore", br. 064/17 od 06.10.2017., 044/18 od 06.07.2018., 063/18 od 28.09.2018., 011/19 od 19.02.2019., 082/20 od 06.08.2020.).</p> <p>Ovi urbanističko tehnički uslovi važe dok je na snazi planski dokument na osnovu kojih su izdati.</p> <p><i>Napomena:</i> Za predmetnu urbanističku parcelu mjerodavne su smjernice Izmjena i dopuna Detaljnog urbanističkog plana "Donja Gorica za zahvat koridora Cetinjskog puta i južne obilaznice" u Podgorici koji je na dan izdavanja ovih Urbanističko tehničkih uslova, evidentiran i objavljen u Registru planskih dokumenata u skladu sa članom 11 Zakona o planiranju prostora i izgradnji objekata ("Službeni list Crne Gore", br. 064/17 od 06.10.2017, 044/18 od 06.07.2018, 063/18 od 28.09.2018, 011/19 od 19.02.2019) na sajtu Ministarstva ekologije, prostornog planiranja i urbanizma, http://www.planovidozvole.mrt.gov.me/.</p>						
8	OSNOVNI PODACI O PRIRODNIM KARAKTERISTIKAMA PODGORICE						
	<p><u>Topografija prostora</u></p> <p>Podgorica se nalazi na sjevernom dijelu Zetske ravnice, u kontaktnoj zoni sa brdsko-planinskim zaleđem. Njen geografski lokalitet je određen sa 42⁰26^l sjeverne geografske širine i 19⁰16^l istočne geografske dužine. Područje u zahvatu DUP-a je na koticca 10-30 mnv, dok je prostor namjenjen za izgradnju na koti cca 14-27 mnv. Ova visinska razlika se prostire na površini od 373,34 ha, tako da je u najvećem dijelu ovo ravan teren pogodan za izgradnju.</p> <p><u>Inženjersko geološke karakteristike</u></p> <p>Geološku građu terena čine šljunkovii pjeskovi neravnomjernog granulometrijskog sastava i promjenljivog stepena vezivosti. Nekad su to posve nevezani sedimenti, a nekad pravi konglomerati, praktično nestišljivi, koji se drže u vertikalnim odsjecima i u podkapinama i svodovima. Navedene litološke strukture karakteriše dobra vodopropustljivost, a dubina izdani podzemne vode svuda je veća od 4 m od nivoa terena. Nosivost terena kreće se od 300-500 kN/m² za I kategoriju. Zbog neizrađenih nagiba čitav prostor terase spada u kategoriju stabilnih terena.</p> <p><u>Stepen seizmičkog intenziteta</u></p> <p>Sa makroseizmičkog stanovišta Podgorica se nalazi u okviru prostora sa vrlo izraženom seizmičkom aktivnošću. Prema seizmološkoj karti gradsko područje je obuhvaćeno sa 8^l MCS skale, kao maksimalnog intenziteta očekivanog zemljotresa za povratni period od 100 godina, sa vjerovatnoćom pojave 63%. Seizmički hazard za ovaj prostor odnosi se na dva karakteristična modela terena konglomeratisane terase, tj. za model C₁ gdje je debljina sedimenata površinskog sloja (do podine) manja od 35 m, i model C₂ gdje je ta debljina veća od 35 m.</p> <p>Dobijeni parametri su sljedeći:</p> <table> <tr> <td>koeficijent seizmičnosti Ks</td> <td>0,079 - 0,090</td> </tr> <tr> <td>koeficijent dinamičnosti Kd</td> <td>1,00 >Kd > 0,47</td> </tr> <tr> <td>ubrzanje tla Qmax(q)</td> <td>0,288 - 0,360</td> </tr> </table>	koeficijent seizmičnosti Ks	0,079 - 0,090	koeficijent dinamičnosti Kd	1,00 >Kd > 0,47	ubrzanje tla Qmax(q)	0,288 - 0,360
koeficijent seizmičnosti Ks	0,079 - 0,090						
koeficijent dinamičnosti Kd	1,00 >Kd > 0,47						
ubrzanje tla Qmax(q)	0,288 - 0,360						

	<p>intenzitet u (MCS) 9° MCS</p> <p><u>Hidrološke karakteristike</u> Podzemna voda je niska i iznosi 16-20 m ispod nivoa terena.</p> <p><u>Klimatske karakteristike</u> Urbano područje Podgorice karakteriše slabije modifikovan maritimni uticaj Jadranskog mora. Specifične mikroklimatske karakteristike su u području grada, gdje je znatno veći antropogeni uticaj industrije na aerozagađenje, kao i ukupne urbane morfologije na vazдушna strujanja, vlažnost, osunčanje, toplotno zračenje i dr.</p> <p><u>Temperatura vazduha</u> U Podgorici je registrovana srednja godišnja temperatura od 15,5^o C. Prosječno najhladniji mjesec je januar sa 5^o C, a najtopliji jul sa 26,7^o C. Maritimni uticaj ogleda se u toplijoj jeseni od proljeća za 2,1^o C, sa blažim temperaturnim prelazima zime u ljeto, od ljeta u zimu. U toku vegetacionog perioda (april - septembar) prosječna temperatura vazduha iznosi 21,8^oC, dok se srednje dnevne temperature iznad 14^o C, javljaju od aprila do oktobra. Srednji vremenski period u kome je potrebno grijanje stambenih i radnih prostorija proteže se od 10 novembra do 30 marta, u ukupnom trajanju od 142 dana.</p> <p><u>Vlažnost vazduha</u> Prosječna relativna vlažnost vazduha iznosi 65,6%, sa max od 77,2% u novembru i min od 49,4% u julu. Tokom vegetacionog perioda, prosječna relativna vlažnost vazduha je 56,7%.</p> <p><u>Osunčanje, oblačnost i padavine</u> Srednja godišnja suma osunčanja iznosi 2.456 časova. Najsunčaniji mjesec je jul sa 344,1, a najkraće osunčanje ima decembar sa 93,0 časova. U vegetacionom periodu osunčanje traje 1.658 časova. Godišnji tok oblačnosti ima prosječnu vrijednost od 5,2 desetina pokrivenosti neba. Najveća oblačnost je u novembru 7,0, a najmanja u avgustu 2,8. Prosječna vrijednost oblačnosti u vegetacionom periodu je 4,3. Srednji prosjek padavina iznosi 1.692 mm godišnje, sa maksimumom od 248,4 mm, u decembru i minimumom od 42,0 mm, u julu. Padavinski režim oslikava neravnomjernost raspodjele po mjesecima, uz razvijanje ljetnjih lokalnih depresija sa nepogodama i pljuskovima. Vegetacioni period ima 499,1 mm padavina ili 20,6 % od srednje godišnje količine. Period javljanja sniježnih padavina traje od novembra do marta, sa prosječnim trajanjem od 5,4 dana, a snijeg se rijetko zadržava duže od jednog dana.</p> <p><u>Pojave magle, grmljavine i grada</u> Prosječna godišnja čestina pojave magle iznosi 9 dana, sa ekstremima od 1 do 16 dana. Period javljanja magle traje od oktobra do juna, sa najčešćom pojavom u decembru i januaru (po 2,6 dana). Nepogode (grmljavine) javljaju se u toku godine prosječno 53,7 dana, sa maksimumom od 7,7 dana, u junu i minimumom od 1,9 dana, u januaru. Pojava grada registruje se u svega 0,9 dana prosječno godišnje, sa zabilježenim maksimumom od 4 dana.</p> <p><u>Vjetrovi</u> Učestalost vjetrova i tišina izražena je u promilima, pri čemu je ukupan zbir vjetrova iz svih pravaca i tišina uzet kao 1000 ‰. Najveću učestalost javljanja ima sjeverni vjetar sa 227 ‰, a najmanju istočni sa 6 ‰. Sjeverni vjetar se najčešće javlja ljeti, a najrjeđe u proljeće. Tišine ukupno traju 380 ‰, sa najvećom učestalošću u decembru, a najmanjom u julu. Najveću srednju brzinu godišnje ima sjeveroistočni vjetar (6,2 m/sec), koji najveću vrijednost bilježi tokom zime (prosječno 8,9 m/sec). Maksimalna brzina vjetra od 34,8 m/sec. (125,3 km/čas i pritisak od 75,7 kg/m²) zabilježena je kod sjevernog vjetra. Jaki vjetrovi su najčešći u zimskom periodu sa prosječno 20,8 dana, a najrjeđi ljeti sa 10,8 dana. Tokom vegetacionog perioda jaki vjetrovi se javljaju prosječno 22,1 dan.</p> <p><u>Ocjena sa aspekta prirodnih uslova</u> Sa aspekta prirodnih uslova, ovo područje ima niz povoljnosti za izgradnju i urbanizaciju. Ravan teren, nizak nivo podzemnih voda kao i dobra stabilnost terena su karakteristike koje idu u prilog gradnje. Klimatski uslovi su, kao i na cijeloj teritoriji grada, povoljni za gradnju tokom cijele godine. Priizgradnji, odnosno planiranju objekata treba voditi računa o nepovoljnim uslovima vjetra, sunca i kiše.</p>
--	--

9	URBANISTIČKI PARAMETRI ZA PROSTOR U ZAHVATU URBANISTIČKE PARCELE	
	Namjena prostora u zahvatu urbansitičke parcele	Mješovita namjena (MN)
	Oznaka urbanističke parcele	UP 19 zona B2
	Površina urbanističke parcele [m ²]	746
	Maksimalni planirani indeks zauzetosti	0,20
	Maksimalni planirani indeks izgrađenosti	0,60

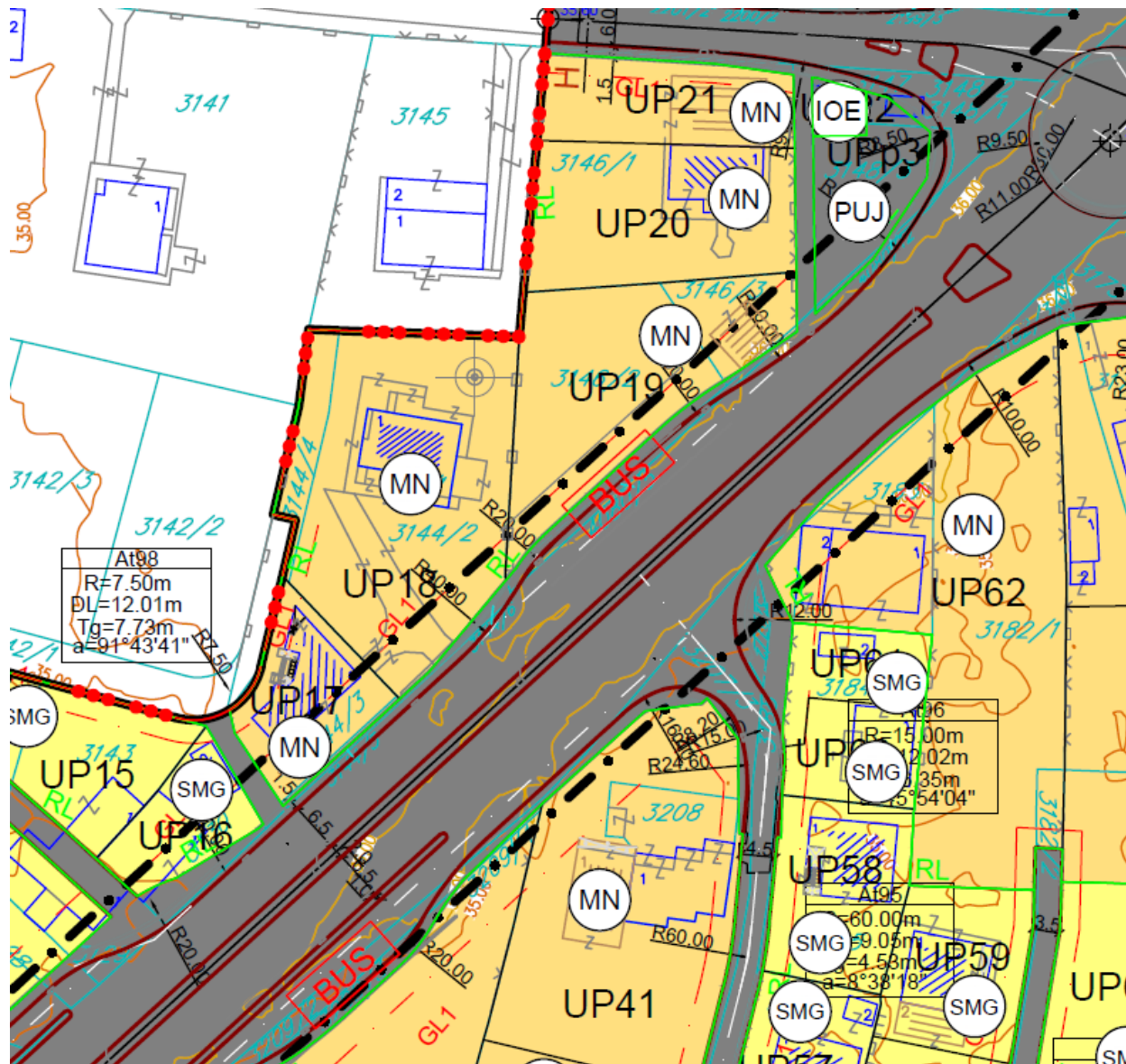
	Maksimalna planirana bruto građevinska površina pod objektom [m ²]	149
	Maksimalna ukupna planirana bruto građevinska površina [m ²]	448
	Maksimalna planirana spratnost objekata	3 nadzemne etaže
10	DOSTAVLJENO: Podnosiocu zahtjeva, u spise predmeta i arhivi. Shodno izmjeni i dopuni Uredbe o povjeravanju dijela poslova Ministarstva održivog razvoja i turizma jedinicama lokalne samouprave ("Službeni list Crne Gore", br.087/18 od 31.12.2018, 028/19 od 23.05.2019, 075/19 od 30.12.2019, 116/20 od 04.12.2020, 076/21 od 09.07.2021 godine), a na osnovu člana 74. Zakona o planiranju prostora i izgradnji objekata („Službeni list CG”, br.64/17, 44/18, 63/18, 11/19 i 82/20) stav 9 i 10 izdati urbanističko-tehnički uslovi se dostavljaju nadležnom inspekcijском organu	
	OBRAĐIVAČ URBANISTIČKO-TEHNIČKIH USLOVA Arh.Rakčević Zorica, dipl.ing. M.P.	 RUKOVOĐILAC SEKTORA ZA PLANIRANJE PROSTORA Arh.Rakčević Zorica, dipl.ing.
	PRILOZI	
	<ul style="list-style-type: none"> Izvodi iz grafičkih priloga planskog dokumenta Tehnički uslovi priključenja preduzeća "Vodovod i kanalizacija" d.o.o. list nepokretnosti br. 2490 i kopija katastarskog plana za katastarske parcele 3146/2 i 3146/3 KO Donja Gorica 	




GRAFIČKI PRILOG – Topografsko katastarska podloga

Izvod iz Izmjena i dopuna DUP-a "Donja Gorica za zahvat koridora Cetinskog puta i južne obilaznice" u Podgoriciza urbanističku parcelu **UP 19 zona B2**

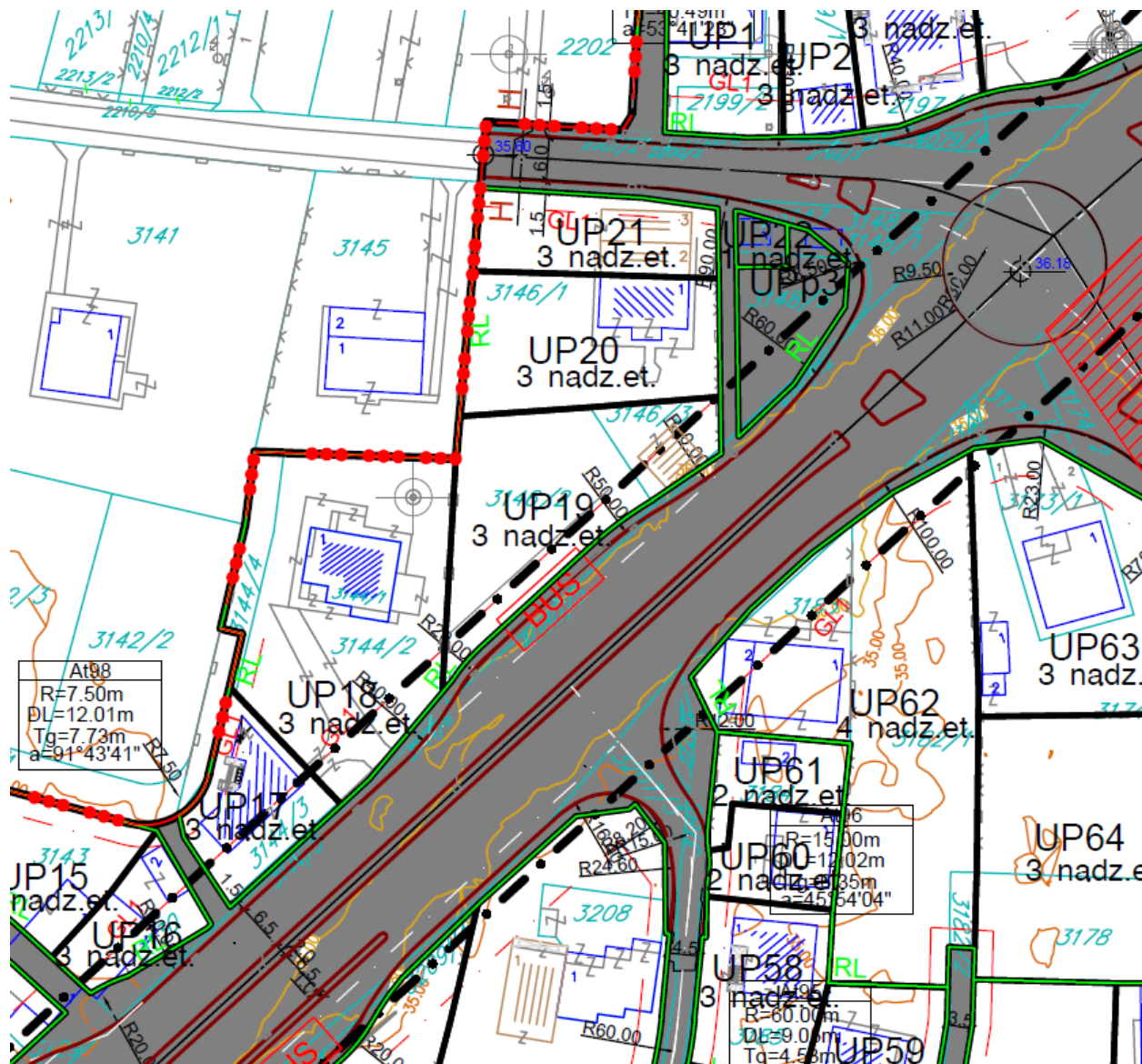
1



 Površine za mješovite namjene

GRAFIČKI PRILOG – Namjena površina

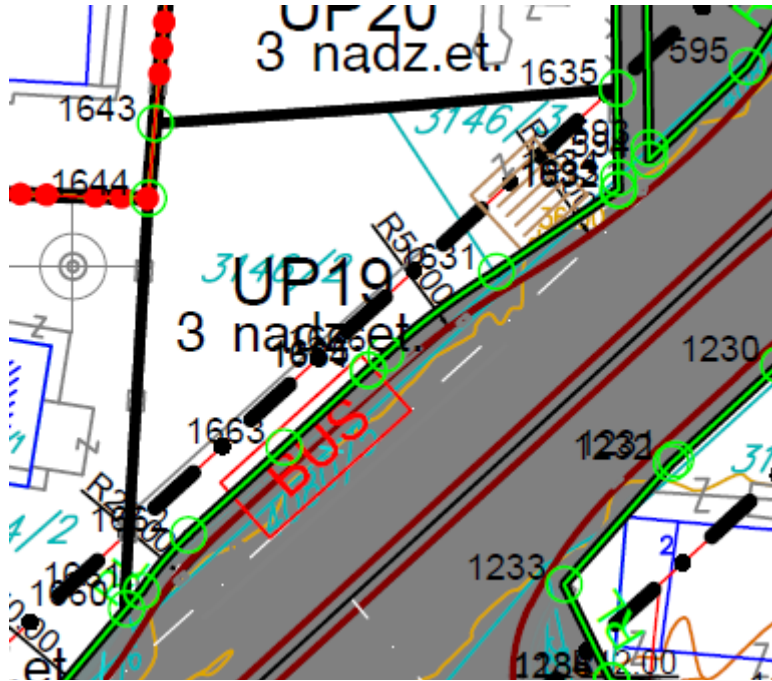
Izvod iz Izmjena i dopuna DUP-a "Donja Gorica za zahvat koridora Cetinskog puta i južne obilaznice" u Podgoriciza urbanističku parcelu **UP 19 zona B2**



	Broj katastarske parcele		Gravevinska linija GL1
	Granica urbanističke parcele		Regulaciona linija RL
	Oznaka urbanističke parcele		

GRAFIČKI PRILOG – Parcelacija , regulacija i nivelacija

Izvod iz Izmjena i dopuna DUP-a "Donja Gorica za zahvat koridora Cetinjskog puta i južne obilaznice" u Podgoriciza urbanističku parcelu **UP 19 zona B2**

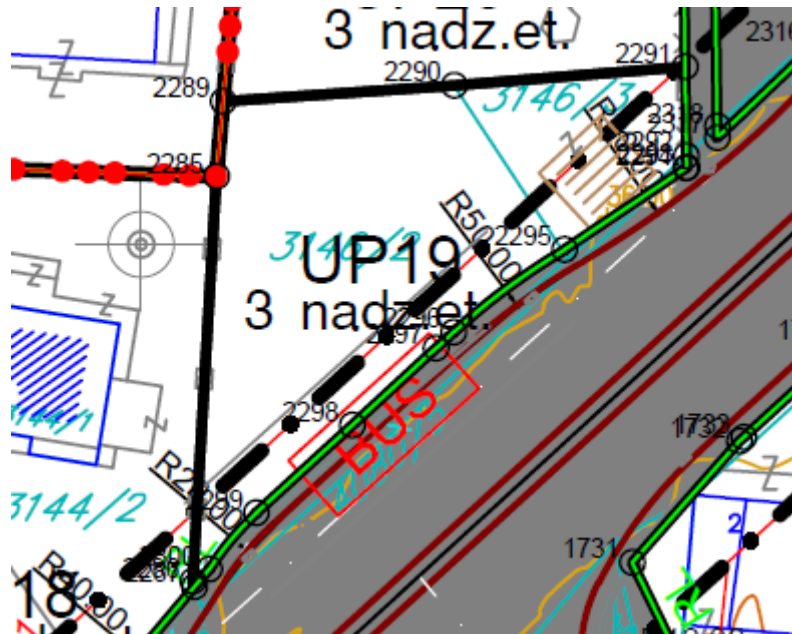


1643	6600914.87	4698744.74
1644	6600914.35	4698738.98
1660	6600912.68	4698707.46
1661	6600913.78	4698708.78
1662	6600917.41	4698713.12
1663	6600924.76	4698719.85
1664	6600931.19	4698725.76
1665	6600931.23	4698725.79
1666	6600932.55	4698727.00
1631	6600941.08	4698733.34
1632	6600950.38	4698739.61
1633	6600950.44	4698739.67
1634	6600950.43	4698740.55
1635	6600950.34	4698747.41

GRAFIČKI PRILOG – Parcelacija , regulacija i nivelacija-koordinate RL

Izvod iz Izmjena i dopuna DUP-a "Donja Gorica za zahvat koridora Cetinjskog puta i južne obilaznice" u Podgoriciza urbanističku parcelu **UP 19 zona B2**

4

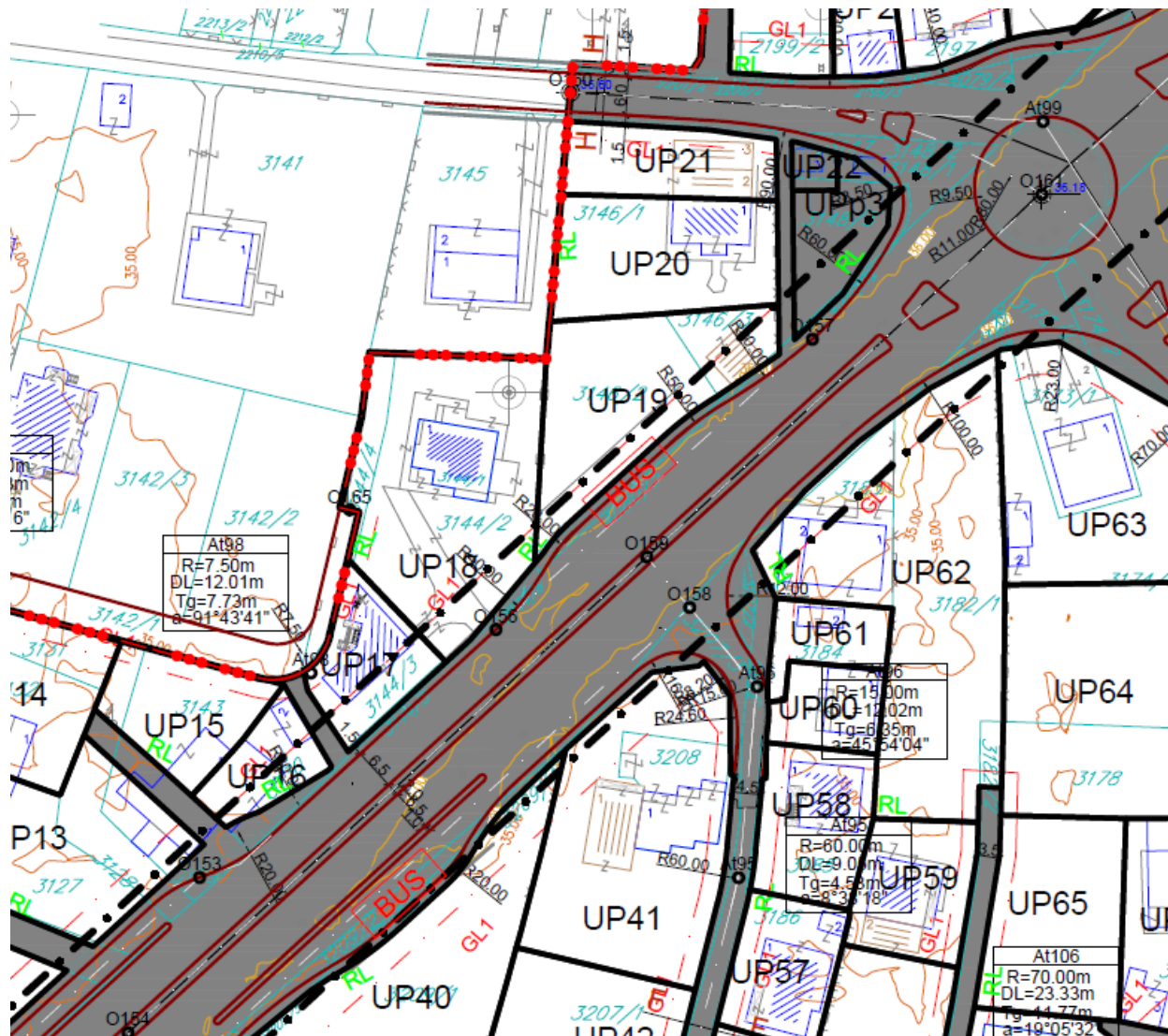






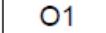
2285	6600914.35	4698738.98
2286	6600912.55	4698707.85
2287	6600912.68	4698707.46
2288	6600912.54	4698695.50
2289	6600914.87	4698744.74
2290	6600932.59	4698745.97
2291	6600950.34	4698747.41
2292	6600950.43	4698740.55
2293	6600950.44	4698739.67
2294	6600950.38	4698739.61
2295	6600941.08	4698733.34
2296	6600932.55	4698727.00
2297	6600931.19	4698725.76
2298	6600924.76	4698719.85
2299	6600917.41	4698713.12
2300	6600913.78	4698708.78
2301	6600913.40	4698705.00

GRAFIČKI PRILOG – Parcelacija , regulacija i nivelacija-koordinate UP

Izvod iz Izmjena i dopuna DUP-a "Donja Gorica za zahvat koridora Cetinjskog puta i južne obilaznice" u Podgoriciza urbanističku parcelu **UP 19 zona B2**

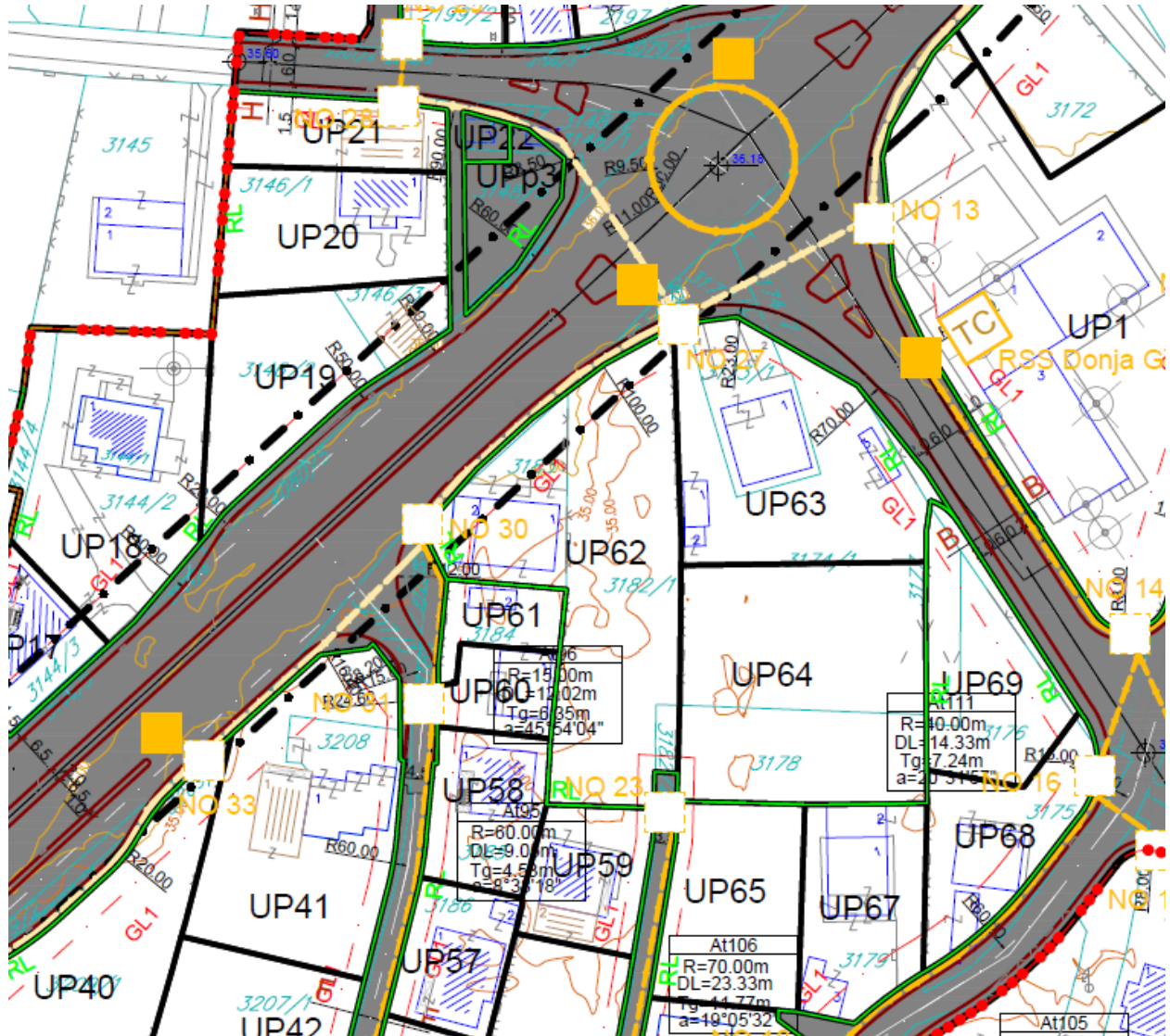
5










-  Ivičnjak
-  Kolsko-pješačke površine
-  Pješačke površine
-  Osovina saobraćajnice
-  Oznaka mjesta priključka

GRAFIČKI PRILOG – Saobraćaj

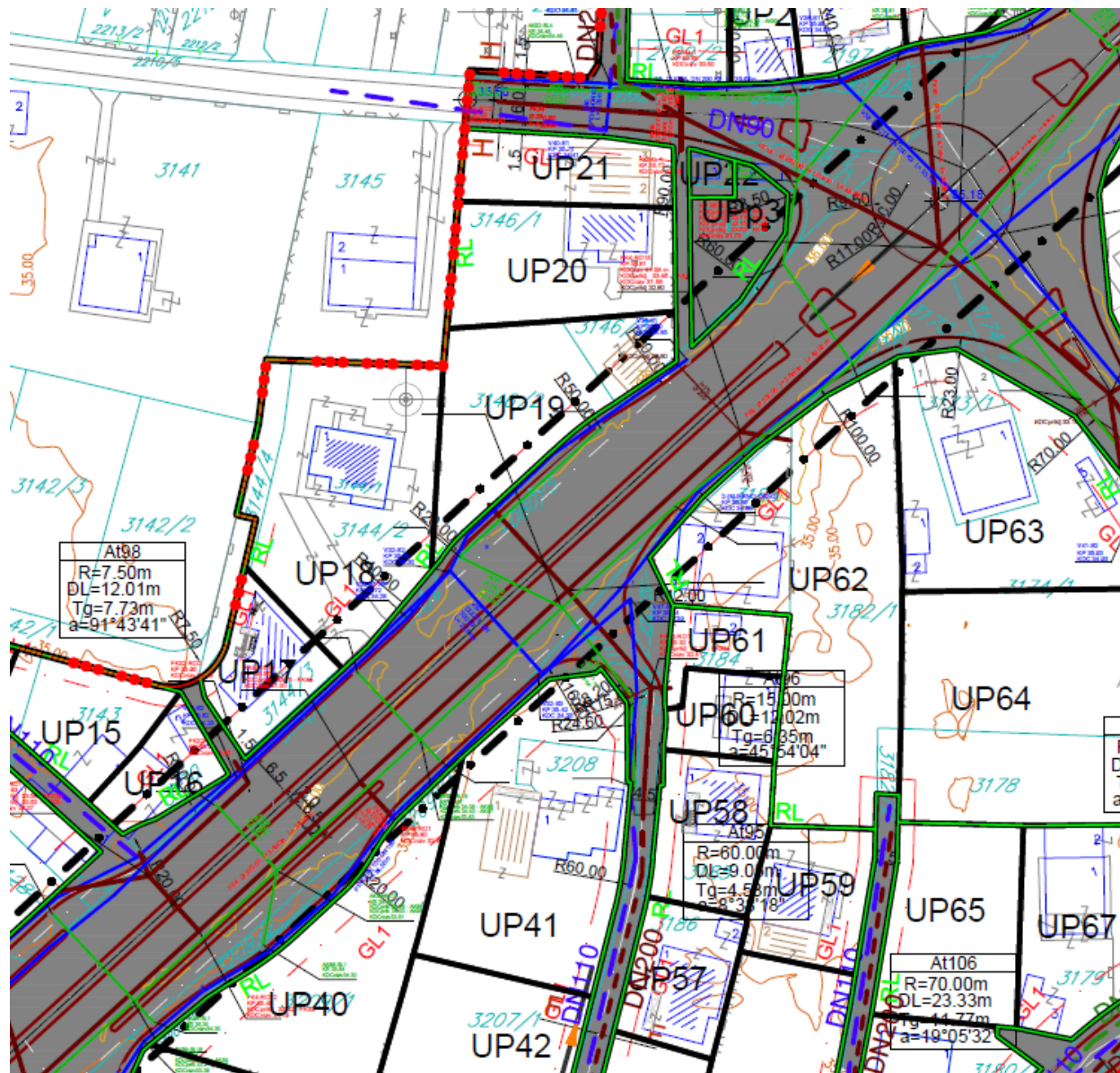
Izvod iz Izmjena i dopuna DUP-a "Donja Gorica za zahvat koridora Cetinskog puta i južne obilaznice" u Podgoriciza urbanističku parcelu **UP 19 zona B2**



-  Tf centrala - Postojeći elektronski komunikacioni čvor
-  TK okno - Postojeće kablovsko okno
-  TK podzemni vod - Postojeća elektronska komunikaciona infrastruktura
-  TK podzemni vod višeg reda - Postojeća elektronska komunikaciona infrastruktura sa optičkim kablovima
-  Planirano TK okno - Planirano kablovsko okno NO 1,....,NO 454
-  Planirani TK podzemni vod - Planirana elektronska komunikaciona infrastruktura sa 4 PVC cijevi prečnika 110mm
-  Planirani TK podzemni vod višeg reda - Planirana elektronska komunikaciona infrastruktura sa optičkim kablovima

GRAFIČKI PRILOG – Elektronska infrastruktura - planirano stanje

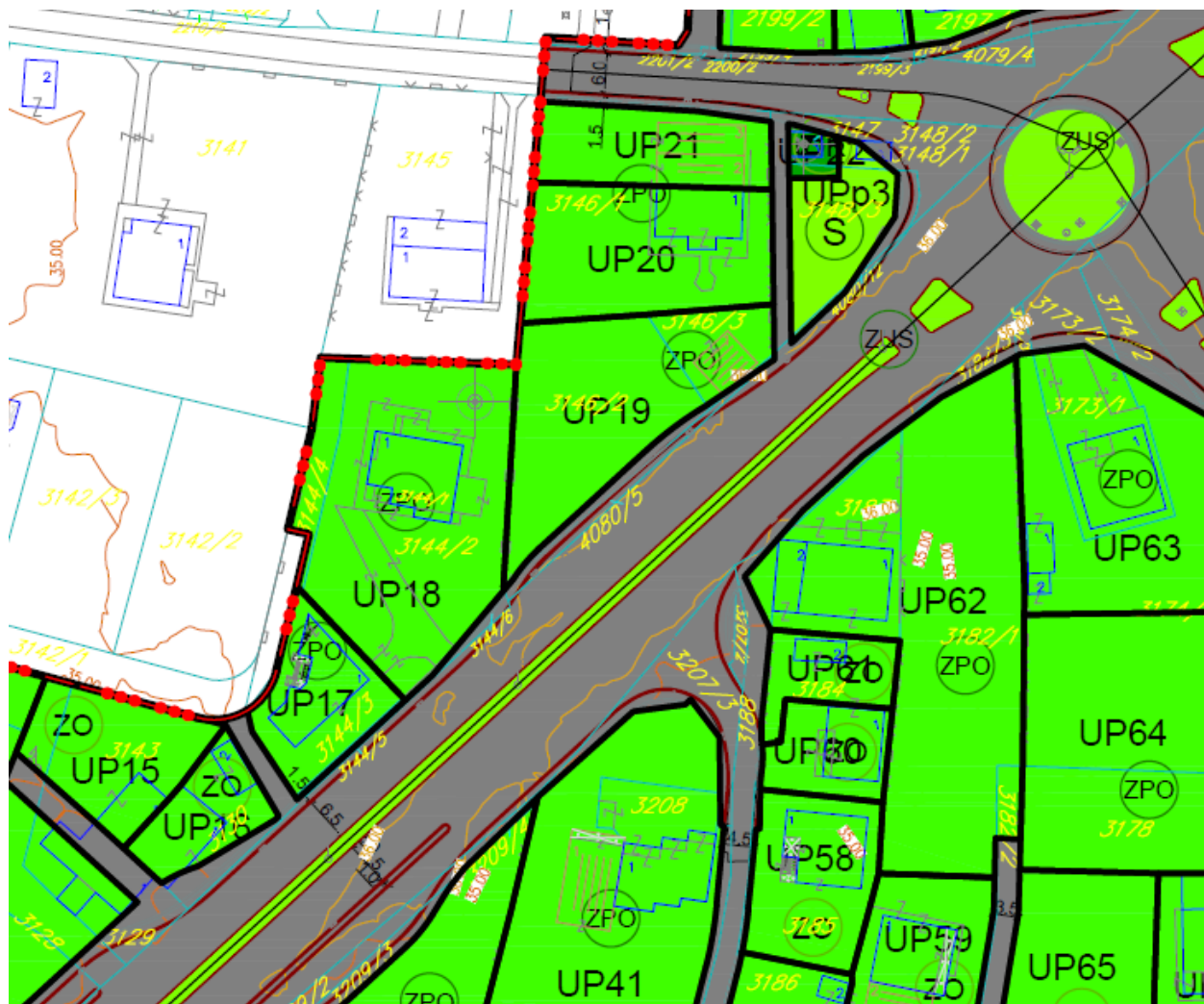
Izvod iz Izmjena i dopuna DUP-a "Donja Gorica za zahvat koridora Cetinskog puta i južne obilaznice" u Podgoriciza urbanističku parcelu **UP 19 zona B2**



	Postojeći vodovod		Planirana fekalna kanalizacija
	Planirani vodovod		Postojeća atmosferska kanalizacija
	Postojeća fekalna kanalizacija		Planirana atmosferska kanalizacija

GRAFIČKI PRILOG – Hidrotehnička infrastruktura

Izvod iz Izmjena i dopuna DUP-a "Donja Gorica za zahvat koridora Cetinjskog puta i južne obilaznice" u Podgoriciza urbanističku parcelu **UP 19 zona B2**



zelenilo poslovnih objekata

GRAFIČKI PRILOG – Pejzažna arhitektura

Izvod iz Izmjena i dopuna DUP-a "Donja Gorica za zahvat koridora Cetinjskog puta i južne obilaznice" u Podgoriciza urbanističku parcelu **UP 19 zona B2**

9



CRNA GORA

GLAVNI GRAD PODGORICA

Sekretarijat za planiranje prostora i održivi razvoj

Primljeno:	04. 10. 22	Broj:	UPI-02-041/22-6624/2		
Org. jed.	Jed. klas. znak	Redni broj	Prilog	Vrijednost	03. 10. 2022
08-	332	122-	1406	15	20

143239, 3000-568/2022

DOO "Vodovod i kanalizacija" Podgorica postupajući po zahtjevu **Sekretarijata za planiranje prostora i održivi razvoj**, na osnovu člana 74 Zakona o planiranju prostora i izgradnji objekata (Službeni list CG broj 64/17), člana 19 Odluke o javnom vodosnabdijevanju na teritoriji Glavnog grada (Službeni list CG – opštinski propisi br. 027/15 i 034/16), člana 10 Odluke o prikupljanju, prečišćavanju i ispuštanju otpadnih voda na teritoriji Glavnog grada (Službeni list CG – opštinski propisi br. 027/15) i člana 5 Odluke o prikupljanju i ispuštanju atmosferskih voda na teritoriji Glavnog grada (Službeni list CG – opštinski propisi br. 027/15) izdaje

TEHNIČKE USLOVE PRIKLJUČENJA NA GRADSKI VODOVOD I KANALIZACIJU

Na osnovu zahtjeva Sekretarijata za planiranje prostora i održivi razvoj broj 08-332/22-1406 od 28.09.2022.godine, koji je kod nas evidentiran pod brojem UPI-02-041/22-6624/1 od 29.09.2022. godine, za izdavanje tehničkih uslova priključenja na gradski vodovod i kanalizaciju za **izgradnju objekta mješovite namjene na UP19, urbanistička zona B2, u zahvatu Izmjena i dopuna DUP-a "Donja Gorica za zahvat koridora Cetinjskog puta i Južne obilaznice" (katastarska parcela 3146/2 KO Donja Gorica) u Podgorici, investitora „Technoplus“ d.o.o.** (prema urbanističko-tehničkim uslovima 08-332/22-1406 od 22.09.2022. godine, izdatim od strane Sekretarijata za planiranje prostora i održivi razvoj), propisujemo sljedeće tehničke uslove priključenja na gradski vodovod i kanalizaciju. U prilogu dostavljamo situaciju sa ucrtanim postojećim hidrotehničkim instalacijama na predmetnoj lokaciji. Položaj prikazanih cjevovoda je ucrtan kao spoj osovina poklopaca šahtova, što ne odgovara stvarnom položaju cijevi, koji kod vodovoda može biti udaljen od osovine poklopca i par metara. Stvarni položaj mora se utvrditi uvidom u svaki šaht pojedinačno. Napominjemo da se u blizini lokacije može naići na priključne cjevovode za koje ovo društvo ne posjeduje potrebne podatke o visinskom i horizontalnom položaju, jer prilikom izgradnje ovih cjevovoda nije urađen katastar instalacija, a na cjevovodu nijesu izvedeni vodovodni šahtovi, te u sadašnjem stanju nema mogućnosti da ih snimimo i ucrtamo njihov tačan položaj. U slučaju da priključne cijevi prolaze preko predmetne parcele, iste se moraju izmjestiti prije početka radova na objektu, a na osnovu zahtjeva investitora. Troškovi izmještanja padaju na teret investitora, a vodoinstalaterske radove izvodi isključivo d.o.o. "Vodovod i kanalizacija" Podgorica. Za realizaciju ulične infrastrukture je nadležna Agencija za izgradnju i razvoj Podgorice d.o.o.

Urbanističko-tehničkim uslovima je planirana izgradnja objekta površine osnove 149m², ukupne bruto građevinske površine 448m², sa tri nadzemne etaže. Namjena objekta je mješovita - stanovanje (porodično ili višeporodično) sa poslovanjem.

a) Vodovod:

Priključenje objekta na gradsku vodovodnu mrežu može se obaviti na postojećem cjevovodu PEVG DN110mm u postojećem vodovodnom šahtu Č9298, čiji su geometrijski atributi sljedeći:

Č9298

X = 4,698,739.72

$$Y = 6,600,952.10$$

$$KP = 35.72 \text{ mn.m. (kota poklopca)}$$

Vodovodni priključak prema objektu voditi isključivo javnom površinom, kada se za to steknu uslovi.

Magistralnim putem pored predmetne parcele prolazi vodovod D DN300mm, koji je tranzitni, služi za napajanje sekundarne vodovodne mreže i sa njega se ne dozvoljavaju individualni priključci.

Bunarski sistem vodosnabdijevanja objekta, ukoliko postoji, se ne smije povezivati sa gradskom vodovodnom mrežom.

U slučaju racionalne i tehnički logične potrošnje u vodovodnom sistemu biće obezbijedjen pritisak na mjestu priključenja oko 3,5bar.

Za registrovanje utroška vode cijelog objekta potrebno je predvidjeti ugradnju vodomjera odgovarajućih dimenzija u šahtu ispred objekta, posebno za stambeni, posebno za poslovni dio objekta. Ako se u objektu predviđa više stambenih i poslovnih jedinica, potrebno je u šahtu ispred objekta predvidjeti ugradnju vodomjera za mjerenje utroška vode svake stambene i poslovne jedinice posebno, a nikako u objektu i samim jedinicama. Šaht treba da bude u posjedu vlasnika, 1 do 2m od ivice parcele gledajući iz pravca mjesta priključenja na ulični cjevovod. Minimalne dimenzije svijetlog otvora šahta za vodomjer su 1.2x1.2x1.2 m (u koji se mogu smjestiti maksimalno 3 mala vodomjera), obavezno sa drenažom, penjalicama i poklopcem tako postavljenim da se pri silazu u šaht ne gazi po vodomjerima. Projektom obavezno prikazati detalj vodomjernog šahta - vodoinstalaterski i građevinski, sa specifikacijom i pravim dimenzijama fazonskih komada i armatura da bi dokazali usvojene dimenzije, osnovu i presjek, kao i njegovu lokaciju na situaciji.

Ukoliko se u objektu predviđa veći broj stambenih i poslovnih jedinica za koje bi ugradnja vodomjera u šahtu bila neracionalna, daje se mogućnost ugradnje internih vodomjera u zajedničkim prostorijama u objektu stalno dostupnim za očitavanje, kontrolu i održavanje. Obavezno je obezbijediti način odvodjenja vode iz skloništa za vodomjere, koja se neminovno javlja na ovakvim mjestima. U tom slučaju potrebno je ugraditi kontrolne vodomjere u šahtu ispred objekta, posebno za stambeni, posebno za poslovni dio objekta.

Kod vodomjera \varnothing 50 mm i više obavezno se ispred vodomjera ugradjuje zatvarač, hvatač nečistoće, MDK komad, ravni komad za smirenje toka vode, a iza vodomjera ravni komad i zatvarač. Iza vodomjera na koji je spojena hidrantska mreža objekta ili sprinkler sistem za gašenje požara, obavezno se ugradjuje zaštitnik od povratnog toka (nepovratni ventil). Dužina ravnog dijela za smirenje toka ispred i iza vodomjera zavisi od profila vodomjera. Prilikom dimenzionisanja vodomjernog šahta voditi računa o dimenzijama komada koji se ugradjuju.

Svi vodomjeri koji se ugradjuju moraju biti klase C, sa mesinganim, horizontalnim kućištem, impulsnim mehanizmom i radio modulom za daljinsko očitavanje, sa magnetnim ventilom prije i propusnim ventilom poslije vodomjera, koji su prilagodjeni usvojenom programu i opremi d.o.o. "Vodovod i kanalizacija" Podgorice. Vodomjeri moraju biti sa horizontalnom osovinom, baždareni i moraju imati plombu Metrološkog zavoda Crne Gore sa oznakom ME.

Nije potrebno razdvajati protivpožarnu od ostale sanitarne vodovodne mreže, jer se protivpožarna voda vrlo rijetko troši, pa voda u cijevima dugo stoji te može biti sanitarno neispravna. Osim toga, kod razdvojenog sistema može se desiti da baš kad je potrebno, ustanovimo da nešto nije u redu sa tom granom vodovodne mreže. Kod zajedničkog sistema, dovoljan je jedan kontrolni vodomjer – kombinovani sa daljinskim očitavanjem. Ne dozvoljava se postavljanje hidrantskih priključaka za vatrogasna vozila na spoljnim zidovima objekata.

Ako uslovi zaštite od požara za predmetni objekat zahtjevaju automatski stabilnu instalaciju za gašenje požara – sprinkler instalaciju, za istu je potrebno predvidjeti minimalno redukovani rezervoar shodno klasi požarne opasnosti, a sve u skladu sa standardom MEST

EN – 12845. Projektom unutrašnjih instalacija potrebno je predvidjeti kontinualnu dopunu rezervoara iz spoljašnje vodovodne mreže i prikazati njihovo povezivanje kao i način mjerenja potrošnje te vode. Potrebno je predvidjeti poseban vodomjer i za njega.

Za mjerenje utroška vode za zalivanje zelenih površina oko objekta, takođe je potrebno u šahtu ispred objekta predvidjeti ugradnju vodomjera.

Vodoinstalaterske radove na izradi priključka, nabavci i ugradnji vodomjera izvodi **isključivo** d.o.o. "Vodovod i kanalizacija" Podgorica po zahtjevu korisnika. U slučaju nepoštovanja navedenog, odnosno bespravnog priključenja na vodovodnu mrežu, vodovodni priključak će biti ukinut i preduzete odgovarajuće zakonske mjere. Prilikom izvođenja pripremnih radova za ugradnju vodomjera, obavezno konsultovati nadležnu službu d.o.o. "Vodovod i kanalizacija" Podgorica, koja nabavlja i ugradjuje vodomjere.

Nakon sprovođenja postupka za dobijanje odobrenja za gradnju objekta i prijave gradnje nadležnom organu, potrebno je podnijeti zahtjev ovom Društvu za dobijanje gradilišnog vodovodnog priključka. Ukoliko umjesto vlastitog gradilišnog priključka investitor za gradjenje koristi vodu preko svog ili tuđeg registrovanog vodomjera za domaćinstvo, ili na neki drugi način, ta potrošnja će se posebno obračunati i mora da se reguliše prije dobijanja trajnog priključka. Da bi se stekli uslovi za dobijanje trajnog priključka, osim izgradnje planiranog cjevovoda, potrebno je da investitor pribavi potvrdu da je objekat uradjen prema revidovanoj projektnoj dokumentaciji, kao i potvrdu o izmirenim obavezama od Agencije za izgradnju i razvoj Podgorice d.o.o. i uz zahtjev za stalni priključak ih dostavi d.o.o. "Vodovod i kanalizacija" Podgorice. Uz zahtjev je potrebno dostaviti i spiskove sa svim potrebnim podacima o vlasnicima stambenih i poslovnih jedinica sa brojevima pripadajućih vodomjera i kupoprodajne ugovore. Do tada će sva utrošena voda biti fakturisana investitoru objekta. Takođe, napominjemo da će kontrolni vodomjeri, vodomjeri za zalivanje zelenih površina oko objekta i vodomjer za sprinkler sistem biti registrovani na investitora objekta, dok se ne dostavi zahtjev za preregistraciju na neko drugo lice (skupštinu stanara ili neko drugo lice).

b) Fekalna kanalizacija:

Gradski sistem kanalizacione mreže je separatan, tako da se ne dozvoljava upuštanje atmosferskih voda u fekalnu kanalizaciju i obrnuto.

Na predmetnoj lokaciji **nema uslova za priključenje predmetnog objekta na gradsku fekalnu kanalizaciju**. U okviru rekonstrukcije Cetinjskog puta izveden je kolektor fekalne kanalizacije PVC DN300mm, ali isti **nije i neće biti u funkciji**, dok ne dodje do izgradnje nizvodne dionice kolektora do uređaja za prečišćavanja na novoj lokaciji kod KAP-a i izgradnje samog uređaja. Kako nije poznata dinamika izgradnje naprijed navedenog, potrebno je predvidjeti alternativno rješenje odvođenja otpadnih voda iz objekta.

Nakon stvaranja uslova za priključenje objekta, potrebno je da se investitor ponovo javi zahtjevom za izdavanje novih uslova priključenja i saglasnosti za priključenje na fekalnu kanalizaciju. Ovi uslovi se odnose na postojeće stanje gradske infrastrukture, odnosno nepostojanje uslova za priključenje na gradsku fekalnu kanalizaciju. Oni ne podrazumijevaju buduće stanje, te ostaje obaveza investitora da pribavi nove uslove kad se stanje na terenu promijeni.

Priključak, izvod iz objekta, kada se za to steknu uslovi, mora biti izveden od atestiranih PVC kanalizacionih cijevi za uličnu kanalizaciju (tjemene nosivosti ne manje od SN4) prečnika DN160 ili DN200 do uličnog revizionog okna. Kod ukrštanja sa vodovodom, kanalizaciona cijev mora da bude ispod vodovoda i to tako da je minimum 20 cm od tjemena kanalizacione cijevi do dna vodovodne cijevi. Kanalizaciona cijev ne bi smjela biti plića od 1,0 m.

Radove na izgradnji kanalizacionog priključka, kada se za to steknu uslovi, vršiče stranka u vlastitoj režiji, a priključenje na postojeću gradsku kanalizaciju se vrši pod obavezanim nadzorom d.o.o. "Vodovod i kanalizacija" Podgorica, koje trebate obavijestiti o početku radova. Posebnu pažnju je potrebno obratiti na vodovod, kao i PTT i elektroinstalacije, čije je katastre potrebno pribaviti od nadležnih institucija. Internu kanalizaciju je obavezno ispratiti prije

priključenja, da šut i otpadni materijal ne bi oštetili postojeću gradsku fekalnu kanalizaciju. Prije početka radova na izvodjenju priključka, treba se obratiti nadležnom organu radi dobijanja protokola za prekop javne površine.

S obzirom na opterećenost sistema gradske fekalne kanalizacije, napominjemo da nije preporučljivo priključenje podrumskih i suterenskih etaža objekata na fekalnu kanalizaciju. U slučaju da investitor priključi pomenute etaže na kolektor fekalne kanalizacije bez prepumpavanja, d.o.o. "Vodovod i kanalizacija" Podgorica neće snositi nikakvu odgovornost od eventualnog izlivanja fekalnih voda u naprijed navedenim etažama objekta.

Ukoliko se u okviru sadržaja u objektu predviđaju kafići, restorani ili slični sadržaji, investitor je dužan izvršiti tretman otpadnih voda prije upuštanja istih u gradsku fekalnu kanalizaciju.

c) Atmosferska kanalizacija:

Projektom obuhvatiti rješenje odvodjenja kišnih voda sa krova objekta, kao i cijele lokacije objekta. Za rješenje odvodjenja predvidjeti izgradnju retenzionog bazena (upojni bunar ili rov) na lokaciji predmetne parcele. Dimenzije retenzionog bazena dokazati proračunom. Dimenzionisati ga za prihvatanje prvog poplavnog talasa 15-to minutne kiše intenziteta 264 l/s/ha. Kišne vode se ne smiju upuštati direktno u gradsku atmosfersku kanalizaciju (neki od slivnika čiji su geometrijski atributi dati u prilogu), nego prvo u retenzioni bazen koji se preliva u gradsku atmosfersku kanalizaciju.

Napominjemo da postoji mogućnost da atmosferska kanalizacija kapacitetom neće moći da primi vodu sa krovova i okolnog terena planiranih objekata. Atmosferska kanalizacija se ne projektuje na maksimalnu količinu padavina na određenom području za određeni povratni period, jer bi isto bilo neracionalno. S tim u vezi, ne možemo garantovati uredno odvodjenje atmosferskih voda u slučaju dugotrajnih kiša velikog intenziteta, koje mogu izazvati plavljenje podruma i suterena objekta.

Obavezno predvidjeti separatore za prečišćavanje voda sa parkinga i saobraćajnica. Isto važi za sve zatvorene prostore u objektu koji služe za parkiranje automobila (garaže) i površine veće od 50m².

d) Tehnička opremljenost projekta hidrotehničkih instalacija

Projekat treba da sadrži sve tekstualne i grafičke priloge za glavni projekat u skladu sa Pravilnikom o načinu izrade i sadržini tehničke dokumentacije za gradjenje objekta (Službeni list CG broj 044/18). Projekat unutrašnjih instalacija vodovoda i kanalizacije treba izraditi u skladu s pravilima struke i odredbama važeće zakonske regulative, a mora obuhvatiti interne instalacije vodovoda i kanalizacije do priključenja na gradski ulični vodovod odnosno do javne ulične kanalizacije uključujući i same spojeve sa istim. U predmjeru radova obavezno treba razdvojiti radove na unutrašnjoj vodovodnoj instalaciji, koje obavlja izvodjač radova na objektu, od dijela vodovodnog priključka, koje izvodi d.o.o. "Vodovod i kanalizacija" Podgorica.

Projekat obavezno mora da sadrži preglednu situaciju u odgovarajućoj razmjeri, sa svim prikazanim elementima relevantnim za izbor projektnog rješenja. Svrha pregledne situacije na kojoj insistiramo kao obaveznom dijelu projekta, je da se može sagledati kako koncepcija kompletnog rješenja, tako i veza svih ostalih priloga datih projektom.

Napominjemo da je potrebno nakon obrade projektne dokumentacije u dijelu spoljnih i unutrašnjih instalacija, projekat dostaviti d.o.o. "Vodovod i kanalizacija" Podgorica na provjeru poštovanja uslova priključenja i davanja saglasnosti na projekat, kao i projekat uredjenja terena i eventualno sprinklera ako je predviđen.

Ovi uslovi važe 6 (šest) mjeseci od dana izdavanja.

Prilog: Situacija R = 1:500

Podgorica,

03.10.2022. godine



[Signature] Izvršni direktor,
Filip Makrid, dipl.inž.građ.

KATASTAR INSTALACIJA						
GEOMETRIJSKI ATRIBUTI SLIVNIKA ATMOSFERSKE KANALIZACIJE						
BROJ RO	Y	X	KOTA POKLOPCA	KOTA DNA CIJEVI KOLEKTORA	KOTA DNA DESNE PRIKLJUČNE CIJEVI	KOTA DNA LIJEVE PRIKLJUČNE CIJEVI
SL 7230	6,600,916.97	4,698,709.76	KR 35.41 mm			
SL 7231	6,600,938.70	4,698,729.49	KR 35.5 mm			

CRNA GORA

UPRAVA ZA KATASTAR I DRŽAVNU IMOVINU

PODRUČNA JEDINICA: PODGORICA

Broj:

Datum: 29.09.2022.



Katastarska opština: DONJA GORICA

Broj lista nepokretnosti: 3146/3

Broj plana: 30

Parcela: 3146/3

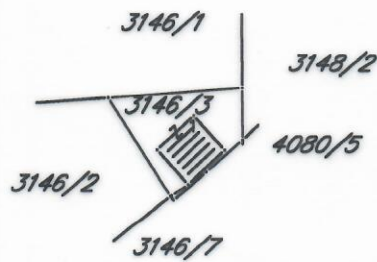
KOPIJA PLANA

Razmjera 1: 1000



4
698
800
006
009
9

4
698
800
000
109
9



4
698
700
006
009
9

4
698
700
000
109
9

IZVOD IZ DIGITALNOG PLANA

Obradio:





17600000089



101-919-42438/2022

UPRAVA ZA KATASTAR
I DRŽAVNU IMOVINU

CRNA GORA
UPRAVA ZA KATASTAR I DRŽAVNU IMOVINU

PODRUČNA JEDINICA
PODGORICA

Broj: 101-919-42438/2022
Datum: 28.09.2022.
KO: DONJA GORICA

Na osnovu člana 173 Zakona o državnom premjeru i katastru nepokretnosti ("Sl. list RCG" br. 29/07, "Sl. list CG" br. 73/10, 032/11, 040/11, 043/15, 037/17 i 17/18), postupajući po zahtjevu , , za potrebe izdaje se

LIST NEPOKRETNOSTI 2490 - PREPIS

Podaci o parcelama									
Broj	Podbroj	Broj zgrade	Plan Skica	Datum upisa	Potes ili ulica i kućni broj	Način korišćenja Osnov sticanja	Bon. klasa	Površina m ²	Prihod
3146	2		28 215		KOLOVRAT	Livada 3. klase KUPOVINA		628	3.58
3146	3		28 215		KOLOVRAT	Livada 3. klase KUPOVINA		116	0.66
3146	3	1	28 215		KOLOVRAT	Pomoćna zgrada KUPOVINA		40	0.00
Ukupno								784	4.24

Podaci o vlasniku ili nosiocu			
Matični broj - ID broj	Naziv nosioca prava - adresa i mjesto	Prava	Obim prava
[REDACTED]	TEHNO PLUS DOO PODGORICA	Svojina	1/1

Podaci o objektima i posebnim djelovima						
Broj	Podbroj	Broj zgrade	Način korišćenja Osnov sticanja Sobnost	PD Godina izgradnje	Spratnost/ Sprat Površina	Prava Vlasnik ili nosilac prava Adresa, Mjesto
3146	3	1	Pomoćna zgrada KUPOVINA	201	1P 40	Svojina TEHNO PLUS DOO PODGORICA [REDACTED]

Podaci o teretima i ograničenjima							
Broj	Podbroj	Broj zgrade	PD	Redni broj	Način korišćenja	Datum upisa Vrijeme upisa	Opis prava
3146	2			1	Livada 3. klase		Hipoteka ZABILJUG.O HIP.UZZ BR.147/12 OD 07.06.2012 G- MAX DUG 200.000.00 E-ROK 07.06.2017 G-HIP.DUŽ: TEHNO PLUS-POVJERIOC ERSTE BANK
3146	2			2	Livada 3. klase	26/07/2017 9:58	Hipoteka HIP.NAREDNOG REDA UZZ 704/17 OD 07.07.2017G POVJ. ERSTE BANKA DUŽ TEHNO PLUS DOO DUG 110.000.00E + 400.000.00E ROK 05.07.2027G + ZAB. OTUĐI.I OPTER.BEZ SAGL.POVJERIOCA + PRIST.NA NEPOS.IZVRŠ.BEZ ODLAGANJA



**Podaci o teretima i ograničenjima**

Broj	Podbroj	Broj zgrade	PD	Redni broj	Način korišćenja	Datum upisa Vrijeme upisa	Opis prava
3146	3			1	Livada 3. klase		Hipoteka ZABILJUG.O HIP.UZZ BR.147/12 OD 07.06.2012 G- MAX DUG 200.000.00 E-ROK 07.06.2017 G-HIP.DUŽ. TEHNO PLUS-POVJERIOC ERSTE BANK
3146	3			2	Livada 3. klase	26/07/2017 9:58	Hipoteka HIP.NAREDNOG REDA UZZ 704/17 OD 07.07.2017G POVJ. ERSTE BANKA DUŽ TEHNO PLUS DOO DUG 110.000.00E + 400.000.00E ROK 05.07.2027G + ZAB. OTUDJ.I OPTER.BEZ SAGL.POVJERIOCA + PRIST.NA NEPOS.IZVRŠ.BEZ ODLAGANJA
3146	3	1		1	Pomoćna zgrada		Hipoteka ZABILJUG.O HIP.UZZ BR.147/12 OD 07.06.2012 G- MAX DUG 200.000.00 E-ROK 07.06.2017 G-HIP.DUŽ. TEHNO PLUS-POVJERIOC ERSTE BANK
3146	3	1		1	Pomoćna zgrada	26/07/2017 9:58	Hipoteka HIP.NAREDNOG REDA UZZ 704/17 OD 07.07.2017G POVJ. ERSTE BANKA DUŽ TEHNO PLUS DOO DUG 110.000.00E + 400.000.00E ROK 05.07.2027G + ZAB. OTUDJ.I OPTER.BEZ SAGL.POVJERIOCA + PRIST.NA NEPOS.IZVRŠ.BEZ ODLAGANJA
3146	3	1		2	Pomoćna zgrada	26/07/2017 9:58	Hipoteka HIP.NAREDNOG REDA UZZ 704/17 OD 07.07.2017G POVJ. ERSTE BANKA DUŽ TEHNO PLUS DOO DUG 110.000.00E + 400.000.00E ROK 05.07.2027G + ZAB. OTUDJ.I OPTER.BEZ SAGL.POVJERIOCA + PRIST.NA NEPOS.IZVRŠ.BEZ ODLAGANJA

Taksa naplaćena na osnovu Tarifnog broja 1, Zakona o administrativnim taksama ("Sl.list CG, br. 18/19) u iznosu od 2 eura. Naknada za korišćenje podataka premjera, katastra nepokretnosti i usluga, naplaćena na osnovu člana 174 Zakona o državnom premjeru i katastru nepokretnosti ("Sl. list RCG" br. 29/07, "Sl. list CG" br. 73/10, 032/11, 040/11, 043/15, 037/17 i 17/18) u iznosu od 3 eura.

Načelnik:

Slavića Bobičić, dipl.prav

