

URBANISTIČKO-TEHNIČKI USLOVI

Sekretarijat za planiranje prostora i održivi razvoj 08-332/22-1345 04. 10. 2022. godine	Glavni grad Podgorica 
---	---

Sekretarijat za planiranje prostora i održivi razvoj, na osnovu člana 74. Zakona o planiranju prostora i izgradnji objekata ("Sl. list CG, br. 64/17, 44/18, 63/18, 11/19 i 82/20"), Uredbe o povjeravanju dijela poslova Ministarstva ekologije, prostornog planiranja i urbanizma jedinicama lokalne samouprave ("Službeni list Crne Gore", br. 087/18 od 31.12.2018, 028/19 od 23.05.2019, 075/19 od 30.12.2019, 116/20 od 04.12.2020 i 76/21 od 09.07.2021 i 141/21 od 30.12.2021), **DUP "Zagorič 1"** ("Službeni list Crne Gore", broj 052/18) u Podgorici, podnietog zahtjeva od strane **JOKIĆ KRISTIJANA** iz Podgorice, br. 08-332/22-1345 od 07.09.2022. godine, izdaje:

URBANISTIČKO-TEHNIČKE USLOVE

za urbanističku parcelu **UP 406** čijoj površini pripada dio površine katastarskih parcela broj **2071 i 2070/1 KO Podgorica II**, na koju se odnosi zahtjev, u zahvatu Detaljnog urbanističkog plana "**Zagorič 1**".

Detaljne podatke preuzeti iz Detaljnog urbanističkog plana "**Zagorič 1**" u Podgorici, koji je dostupan na internet stranici Registra planske dokumentacije: <http://www.planovidozvole.mrt.gov.me/LAMP/PlanningDocument?m=PG>, koju vodi **Ministarstvo ekologije, prostornog planiranja i urbanizma**.

PODNOŠILAC ZAHTJEVA:

JOKIĆ KRISTIJAN, Podgorica

POSTOJEĆE STANJE I OSNOVNI PODACI IZ PLANSKOG DOKUMENTA

U skladu sa podacima iz lista nepokretnosti br. **451**, na prostoru katastarskih parcela br. **2071 i 2070/1 KO Podgorica II**, *ne postoje izgrađeni objekti*.

Nakon uvida u list nepokretnosti i Detaljnog urbanističkog plana "**Zagorič 1**", konstatovano je da se dio površine katastarskih parcela br. **2071 i 2070/1** nalazi u zahvatu urbanističke parcele **UP 406**.

Precizan podatak o učešću površine katastarskih parcela u površini urbanističke parcele biće definisan elaboratom parcelacije po planskom dokumentu, koji izrađuje preduzeće ovlašćeno za geodetske poslove, nakon čega je elaborat neophodno ovjeriti u Upravi za katastar i državnu imovinu - Područnoj jedinici Podgorica.

U listu nepokretnosti br. **451** za katastarske parcele br. **2071 i 2070/1 KO Podgorica II**, *ne postoji zabilješka tereta*.

List nepokretnosti br. **451** i kopija katastarskog plana za prostor katastarskih parcela br. **2071 i 2070/1 KO Podgorica II** iz navedenog lista, sastavni je dio ovih uslova.

PLANIRANO STANJE

Elementi urbanističke regulacije

Ukupan izgrađeni prostor zahvaćen ovim planom je izdijeljen na urbanističke parcele, kao osnovne i najmanje jedinice građevinskog zemljišta.

Granice urbanističkih parcela, u najvećem dijelu prostora, definišu objekat u odnosu na saobraćajnice i definisane su koordinatama prelomnih tačaka na grafičkim priložima parcelacije i regulacije.

Urbanistička parcela obuhvata jednu ili više katastarskih parcela ili njihovih djelova i koji zadovoljava uslove izgradnje propisane planskim dokumentom.

Urbanistička parcela ne obuhvata saobraćajnice javnog karaktera.

Postoji mogućnost dijeljenja postojeće parcele u cilju omogućavanja izgradnje novog objekta uz poštovanje kriterijuma direktne pristupačnosti sa javne komunikacije.

Za sve postojeće objekte, ukoliko lokacijski uslovi dozvoljavaju (položaj objekta, indeks zauzetosti 0,40 i sl.) dozvoljava se dogradnja objekata do max površine od 60 m² (prizemlja) ili 150 m² (bruto građevinske površine objekta) i nadgradnja do Po+P+1+Pk.

Kod postojećih objekata težilo se principu da katastarska parcela predstavlja urbanističku parcelu. Kod manjih odstupanja datih u planu, može se prihvatiti katastarska kao urbanistička, pod uslovom da ista ima saobraćajni pristup i dovoljan prostor za redovnu upotrebu objekta.

Organ koji sprovodi realizaciju plana dužan je da od Investitora zahtjeva posebno snimljenu parcelu u digitalnom obliku.

Svi elementi relevantni sa ovog aspekta su prezentirani na odgovarajućem grafičkom prilogu.

Novoplanirani objekti su vezani za osovine saobraćajnica koje su definisane neophodnim elementima za prenošenje na teren.

Novi stambeni objekti su dimenzija 12/12 m, 10/10 m, 14,8/14,8m, 8/8m, dvojne kuće 14.40/36 m i poluatrijumske kuće dimenzija 12/12 –6/6 (atrijum) spratnosti od Po+P+2+Pk, P+1+Pk i P+2+Pk uz mogućnost izdizanja kote ulaza i kote poda prizemlja do 150 cm.

Visinska regulacija je predodređena postojećom konfiguracijom terena i uspostavljenim odnosima susjednih objekata. Visine objekta uskladjene su sa opštom slikom naselja, nesmetanim vizurama i ekonomičnošću gradnje.

Visine objekata su date na grafičkim priložima kao i spratnost objekata uz predpostavljen disciplinovan odnos korisnika, naročito kod novoplanirane gradnje, vodeći računa o susjednim objektima i opštoj slici naselja i grada. Visine potkrovlja su 120 cm (izuzev kod objekata koji su izvedeni u periodu važenja DUP-a iz 2004.g. kod kojih je visina potkrovlja izvedena do 220 cm kako je istim propisano), sa mogućnošću izbacivanja iz arhitekture mansardnih otvora (badža).

Kod svih novoplaniranih porodičnih stambenih objekata postoji mogućnost da se prizemlja pretvore u poslovni prostor u zavisnosti od želja i potreba vlasnika.

Zavisno od uslova terena, kota prizemlja novih višeporodičnih stambenih objekata je izdignuta od uredjenog terena do max 100 cm, sem u slučajevima korišćenja prizemlja kao poslovnog prostora, gdje je pod izdignut do max 20 cm.

Zona A1

U zoni A1. formira se prostor sa jasno izraženom grupacijom porodičnog stanovanja (slobodno stojeći objekti i objekti u nizu), na obodu padine brda Gorice i na dijelu prema rijeci Morači (Vezirov most), kao logičan nastavak fizičkih gradskih struktura; kao i kuće u nizu poluatrijumskog tipa koje svojim položajem prate konfiguraciju terena i svojom poluzatvorenošću sa obodnom saobraćajnicom unose red u već poremećene fizičke strukture, nastale neplanskom gradnjom ispod brda Gorica.

Oblikovanje prostora i materijalizacija

Rješavanjem zahtjeva korisnika za gradnjom novih ili intervencijama na postojećim objektima, uz striktnu kontrolu tehničke dokumentacije i realizacije, doprinijeće se unapredjenju arhitektonskih i likovnih vrijednosti samih objekata, a samim tim i ukupne slike naselja i grada.

Arhitektonski volumeni objekata potrebno je pažljivo projektovati sa ciljem dobijanja homogene slike naselja i grada.

Fasade stambenih objekata kao i krovni pokrivači su predviđeni od kvalitetnog i trajnog materijala i kvalitetno ugrađeni.

Enterijeri poslovnih prostora moraju biti u odgovarajućem odnosu sa objektom u kome se nalaze. Izlozi treba da su u skladu sa susjednim izlozima i u skladu sa arhitekturom konkretnog objekta.

Komercijalni natpisi moraju biti realizovani na visokom likovnom nivou.

Urbana oprema i materijale za parterno uređenje pažljivo odabrati, birati i koordinirati sa pažnjom, posebno u okviru prostora gdje se predviđa veće okupljanje.

Svi priključci telefonske i električne mreže će se raditi podzemno.

Rasvjetu prostora kolskih i pješačkih komunikacija treba izvesti pažljivo odabranim rasvjetnim tijelima, sa dovoljnim osvjetljajem za potrebe normalne funkcije prostora.

Etapnu gradnju treba predvidjeti tehničkom dokumentacijom, uz odgovarajuće odobrenje urbanističke službe.

Za sve objekte su obavezni kosi krovovi, dvovodni ili četvorovodni a kod komplikovanijih objekata i kombinovani. Krovni pokrivač je crijep, tegola kanadeze ili neki drugi kvalitetan materijal.

Preporučuje se izrada prozorskih otvora i vrata od drvene i eloksirane bravarije, pri čemu posebnu pažnju treba posvetiti proporcijama otvora. Preporučujemo za prozorske otvore odnos širina/visina 1/1.5.

Postojeće zelenilo na parcelama maksimalno sačuvati i oplemeniti. Ozelenjavanje vršiti autohtonim vrstama u skladu sa preporukama u prilogu pejzažne arhitekture.

Sve priključke raditi prema UTU iz plana i uslovima priključaka dobijenim od nadležnih komunalnih organizacija.

Svi objekti moraju biti izgradjeni prema važećim propisima za gradjenje u seizmičkim područjima.

Obzirom da se radi o vrlo važnom prostoru grada, ostavlja se mogućnost da u rješavanju mogućih problema, nastalih u procesu sprovođenja plana, kao i formiranja i određivanja položaja pomoćnih objekata (ljetnja kuhinja, ostava za baštenski alat, ostava za drva, objekti za kućne ljubimce) u sklopu urbanističke parcele, nadležni organ, zadužen za sprovođenje plana može rješavati zahtjeve građana.

Materijalizacija pomoćnih objekata predviđena je od materijala prilagođenih ovoj namjeni.

PREPORUKE ZA SMANJENJE UTICAJA I ZAŠTITU OD ZEMLJOTRESA, KAO I DRUGE USLOVE ZA ZAŠTITU OD ELEMENTARNIH NEPOGODA I TEHNIČKO-TEHNOLOŠKIH I DRUGIH NESREĆA

Mjere zaštite od elementarnih i drugih nepogoda

Mjere zaštite od elementarnih nepogoda podrazumijevaju preventivne mjere kojima se sprečava ili ublažava dejstvo elementarnih nepogoda:

- Prirodne nepogode (zemljotres, požari, klizanje tla, vjetrovi);
- Nepogode izazvane djelovanjem čovjeka (havarije industrijskih postrojenja, požari velikih razmjera, eksplozije i dr.);
- Drugi oblik opšte opasnosti (tehničko-tehnološke i medicinske katastrofe, kontaminacija, pucanje brana i dr.).

Štete izazvane elementarnim nepogodama u Crnoj Gori su velike. Naročito su izražene štete od zemljotresa, požara, poplava, klizišta i jakih vjetrova. Pošto su štete od elementarnih nepogoda po karakteru slične ratnim katastrofama, ciljevi i mjere zaštite su djelimično identične. Za prostor zahvata ovog planskog dokumenta najveću opasnost predstavljaju tehničko tehnološke katastrofe i kontaminacija.

U cilju zaštite od elementarnih nepogoda postupiti u skladu sa Zakonom o zaštiti i spašavanju (Sl. list CG broj 13/2007) i Pravilnikom o mjerama zaštite od elementarnih nepogoda (Sl. list RCG broj 8/1993).

Uslovi i mjere zaštite od zemljotresa

U cilju zaštite od zemljotresa, postupiti u skladu sa odredbama Pravilnika o tehničkim normativima za izgradnju objekata u seizmičkim područjima (Službeni list SFRJ br.52/90).

Sve proračune seizmičke stabilnosti zasnivati na posebno izrađenim podacima mikroseizmičke reonizacije, a objekte od zajedničkog značaja računati za 1 stepen više od seizmičkog kompleksa.

Objekte koji ne spadaju u visokogradnju realizovati u skladu sa Pravilnikom o tehničkim propisima za građenje u seizmičkim područjima (Sl.list SFRJ br.39/64).

Zaštita od požara

Preventivna mjera zaštite od požara je postavljanje objekata na što većem mogućem međusobnom rastojanju kako bi se sprečilo prenošenje požara.

Takođe, obavezno je planirati i obezbijediti prilaz vatrogasnih vozila svakom objektu.

Svi objekti moraju biti pokriveni spoljnom hidrantskom mrežom regulisanom na nivou kompleksa u skladu sa Pravilnikom o tehničkim normativima za hidrantsku mrežu i gašenje požara (Sl.list SFRJ broj 30/91).

Na nivou ovog plana rješenjem saobraćajnica ostvarena je dostupnost do svih mjesta moguće intervencije vatrogasaca.

Takođe, saobraćajnice su i protivpožarne barijere za prenošenje požara.

Prilikom izrade projektne dokumentacije, a zavisno od vrste objekata, primijeniti:

- Zakon o zaštiti i spašavanju (Sl. list CG br. 13/07,05/08,86/09 i 32/11 smjernice Nacionalne strategije za vanredne situacije i nacionalni i opštinski planovi zaštite i spašavanja.
- Pravilnik o tehničkim normativima za pristupne puteve, okretnice i uređene platoe za vatrogasna vozila u blizini objekata povećanog rizika od požara (Sl.list SFRJ, br. 8/95).
- Pravilnik o tehničkim normativima za zaštitu visokih objekata od požara (Sl.list SFRJ, br.7/84),
- Pravilnik o tehničkim normativima za zaštitu skladišta od požara i eksplozija (Sl.list SFRJ, br.24/87),
- Pravilnik o izgradnji postrojenja z zapaljive tečnosti i o uskladištenju i pretakanju zapaljivih tečnosti (Sl.list SFRJ, br.20/71 i 23/71),
- Pravilnik o izgradnji stanica za snabdijevanje gorivom motornih vozila i o uskladištenju i pretakanju goriva (Sl.list SFRJ, br 27/71),
- Pravilnik o izgradnji postrojenja za tečni naftni gas i o uskladištenju i pretakanju tečnog naftnog gasa (Sl.list SFRJ, br.24/71 i 26/71),
- Pravilnik o tehničkim normativima za zaštitu elektroenergetskih vodova nazivnog napona od 1 kV do 400 kV (Sl.list SFRJ, br.65/88 i Sl.list SFRJ, br.18/92).

Prilikom izrade projektne dokumentacije obavezno izraditi Projekat ili Elaborat zaštite od požara (i eksplozija ako se radi o objektima u kojima se definišu zone opasnosti od požara i eksplozija) i planove zaštite i spašavanja prema izraženoj procjeni ugroženosti za svaki hazard posebno, te na navedeno pribaviti saglasnosti i mišljenja u skladu sa Zakonom.

USLOVI I MJERE ZAŠTITE ŽIVOTNE SREDINE

Mjere zaštite životne sredine

Jedan od osnovnih ciljeva je zaštita i očuvanje životne sredine kao i očuvanje ekološke ravnoteže. Problem zaštite područja zahvaćenog izmjenama i dopunama DUP-a treba posmatrati u okviru prostora grada i Opštine i čitavu problematiku rješavati na tom nivou.

Ključni problemi su otpadne vode, zagadjivanje tla i aerzagadjenja. Da bi se obezbijedila zdrava životna sredina neophodno je obezbijediti:

- zaštitu podzemnih voda (ugradnjom uređaja za prečišćavanje kanalizacije, uključivanje na gradsku kanalizacionu mrežu, vodovod i dr.),
- zaštitu tla od zagadjenja (septičke jame treba izbjegavati i omogućiti priključke na gradsku kanalizaciju, treba regulisati odnošenje smeća),
- zaštitu vazduha od zagadjenja (neophodna je toplifikacija i izbjegavanje individualnih sistema grijanja na goriva koja zagađuju vazduh).

Problem zaštite životne sredine nije takvog stepena da se zacrtanim smjericama i predviđenim mjerama ne može adekvatno riješiti. Uz relativno mala ulaganja područje plana će predstavljati prostor pogodan za život sa visokim stepenom pogodnosti što uz pejzažne, prirodne i ljudske potencijale daje posebnu vrijednost za budući razvoj ovog područja.

Otuda program aktivnosti na zaštiti i unapređenju životne sredine treba tretirati kao integralni dio ekonomskog razvoja ove zajednice. Problemi zaštite životne sredine su svuda prisutni, pa je njihovo rješavanje pravo i obaveza svih radnih ljudi i građana.

USLOVI ZA UNAPREĐENJE ENERGETSKE EFIKASNOSTI

Mjere zaštite korišćenjem alternativnih izvora energije

U cilju racionalizacije potrošnje energije i sve izraženijih zahtjeva za zaštitom čovjekove okoline predlažu se dvije osnovne mjere: štednja i korišćenje alternativnih izvora energije.

Osnovna mjera štednje je poboljšanje toplotne izolacije prostorija, koja ne dozvoljava pregrevanje dok u zimskom zadržava toplotu. Osim odgovarajuće termoizolacije potrebno je voditi računa o adekvatnoj veličini otvora vodeći računa o mikroklimatskim uslovima ovog podneblja.

Energetske potrebe u ovom području mogu se podmiriti iz nekonvencijalnih primarnih izvora, kao što su energija vode i energija direktnog sunčevog zračenja. Treba težiti da se primjenjuju one energetske transformacije gdje nema izgaranja ni proizvodnje ugljen-dioksida.

USLOVI ZA PEJZAŽNO OBLIKOVANJE

Zelenilo u zonama porodičnog i višeporodičnog stanovanja (ZO-Zelenilo individualnih stambenih objekata, ZSO-zelenilo stambenih objekata i blokova)

Ova vrsta zelenih površina, koja se nalazi neposredno uz i oko kuća za stanovanje u kompozicionom smislu predstavlja jednu cjelinu. Svojim postojanjem doprinose u prvom redu stvaranju povoljnijih mikroklimatskih uslova sredine. Zeleni nasadi predviđeni su od voćaka i dekorativnih vrsta (*Magnolia grandiflora*, *Magnolia liliiflora*, *Gardenia jasminoides*, *Juniperus horisontalis* var. *Glauca*, *Rosa Marlena*, *Pinus mugo* var. *mugus*, *Pittosporum tobira* itd.) koje će kompoziciono proizaći iz arhitekture i želje samih vlasnika. Granica parcela određena je živom ogradom *Syringa vulgaris*, *Cornus mast*, *Lonicera tatarica*, *Thuja orientalis* visine 80-100 cm ili odgovarajućom ogradom. Zelenilo uz porodično i višeporodično stanovanje stvara slobodan prostor za odmor, igru i rekreaciju, što se ostvaruje sadnjom i njegovanjem.

Veličina parcela je 300-600 m² i indeks zauzetosti 0,40. Za autohtono stanovništvo predviđene su veće parcele od 600-1200 m² sa slobodnostojećim objektima porodičnog stanovanja i mogućnošću gradnje pomoćnih objekata.

USLOVI I MJERE ZAŠTITE NEPOKRETNIH KULTURNIH DOBARA I NJIHOVE ZAŠTIĆENE OKOLINE

Mjere zaštite kulturne baštine

Na prostoru Plana nema registrovanih spomenika kulture.

- Ukoliko se prilikom izvođenja radova naiđe na arheološke ostatke, sve radove treba obustaviti i o tome obavijestiti Upravu - za zaštitu spomenika kulture kako bi se preduzele mjere za njihovu zaštitu u skladu sa članom 87 i članom 88 Zakona o zaštiti kulturnih dobara ("Sl. list Crne Gore", br. 49/10 od 13.08.2010).

Član 87

(1) Ako se prilikom izvođenja građevinskih, poljoprivrednih ili bilo kojih drugih radova i aktivnosti na kopnu ili u vodi naiđe na nalaze od arheološkog značaja, izvođač radova (u daljem tekstu: slučajni pronalazač) dužan je da:

1) prekine radove i da obezbijedi nalazište, odnosno nalaze od eventualnog oštećenja, uništenja i od neovlašćenog pristupa drugih lica;

- 2) odmah prijavi nalazište, odnosno nalaz Upravi, najbližoj javnoj ustanovi za zaštitu kulturnih dobara, organu uprave nadležnom za poslove policije ili organu uprave nadležnom za poslove sigurnosti na moru;
- 3) sačuva otkrivene predmete na mjestu nalaza u stanju u kojem su nađeni do dolaska ovlaštenih lica subjekata iz tačke 2 ovog stava;
- 4) saopšti sve relevantne podatke u vezi sa mjestom i položajem nalaza u vrijeme otkrivanja i o okolnostima pod kojim su otkriveni.
- (2) Izuzetno od stava 1 tačka 3 ovog člana, pronalazač može nalaze, radi njihove zaštite, odmah predati nekom od subjekata iz stava 1 tačka 2 ovog člana.

Obaveze Uprave i investitora

Član 88

(1) Uprava je dužna da, najkasnije narednog dana od dana obavještenja iz člana 87 stav 1 tačka 2 ovog zakona:

- 1) komisijski utvrdi da li se radi o arheološkim nalazima;
- 2) preduzme brigu o čuvanju nalazišta i nalaza;
- 3) preda nalaze na privremeno čuvanje javnoj muzejskoj ustanovi u opštini na čijoj su teritoriji pronađeni ili matičnoj muzejskoj ustanovi;
- 4) o izvršenom uviđaju i preduzetim mjerama sačini detaljan zapisnik;
- 5) nakon izvršenog uviđaja, zavisno od vrste i prirode otkrivenog nalazišta i radova koji se izvode, donese rješenje kojim će odrediti da se izvođenje radova nastavi uz nadzor arheologa sa istraživačkom licencom ili da se radovi privremeno obustave i sprovede odgovarajuće arheološko istraživanje.
- (2) Privremena obustava radova, u smislu stava 1 tačka 5 ovog člana, može trajati najduže 30 dana.
- (3) U roku iz stava 2 ovog člana Uprava može donijeti rješenje o uspostavljanju prethodne zaštite nalazišta.
- (4) Ako Uprava ne uspostavi prethodnu zaštitu u skladu sa stavom 3 ovog člana, nalazište se smatra slobodnim prostorom.
- (5) Žalba na rješenje iz stava 1 tačka 5 ovog člana ne odlaže izvršenje rješenja.
- (6) U slučaju iz stava 1 tačka 5 ovog člana troškove arheoloških istraživanja i arheološkog nadzora snosi država ukoliko sa investitorom građevinskih radova nije drukčije ugovoreno

USLOVI ZA LICA SMANJENE POKRETLJIVOSTI I LICA SA INVALIDITETOM

Kretanje lica sa invaliditetom omogućiti projektovanjem oborenih ivičnjaka na mjestu pješačkih prelaza, kao i povezivanje rampi viših i nižih prostora, obezbjeđenjem dovoljne širine bezbjednih nagiba i odgovarajućom obradom površina.

Pri projektovanju i građenju saobraćajnih površina potrebno je pridržavati se standarda i propisa koji regulišu ovu oblast (Pravilnik o bližim uslovima i načinu prilagođavanja objekata za pristup i kretanje lica smanjene pokretljivosti, "Sl. list CG" br.48/13 i 44/15).

MOGUĆNOST FAZNOG GRAĐENJA OBJEKTA

Objekat se može realizovati fazno do maksimalnih parametara.

Zakonom članom 76 definisano je da ukoliko se Investitor odluči za faznu realizaciju to mora biti po konstruktivnim i funkcionalnim cjelinama, što znači da svaka faza mora predstavljati arhitektonsku cjelinu. Obavezno je kroz izradu Idejnog rješenja za objekat u cjelini jasno naznačiti faze realizacije.

USLOVI ZA PRIKLJUČENJE NA INFRASTRUKTURU

Uslovi priključenja na elektroenergetsku infrastrukturu

Detaljne podatke o snabdjevenosti planiranih kapaciteta u zahvatu planskog dokumenta elektroenergetskom infrastrukturu potrebno je preuzeti iz tekstualnog dijela Detaljnog urbansitičkog plana "Zagorič 1" koji je dostupan na internet stranici **Registra planske**

dokumentacije: <http://www.planovidozvole.mrt.gov.me/LAMP/PlanningDocument?m=PG>, koju vodi

Ministarstvo ekologije, prostornog planiranja i urbanizma.

Tehničku dokumentaciju u dijelu elektroenergetskih instalacija potrebno je izraditi u skladu sa planom elektroenergetske infrastrukture, važećim tehničkim propisima i normativima. Prilikom izrade tehničke dokumentacije za fazu elektroenergetske infrastrukture potrebno je poštovati regulative, standarde i normative, te pribaviti saglasnost nadležnog preduzeća. Mjesto i način priključenja objekta na elektroenergetsku mrežu odrediće se nakon izrade tehničke dokumentacije stručne službe **CEDIS-a**

Uslovi priključenja na telekomunikacionu (elektronsku) mrežu

Detaljne podatke o snabdjevenosti planiranih kapaciteta u zahvatu planskog dokumenta telekomunikacionom (elektronskom) infrastrukturom potrebno je preuzeti iz tekstualnog dijela Detaljnog urbanističkog plana "Zagorič 1", koji je dostupan na internet stranici Registra planske dokumentacije:

<http://www.planovidozvole.mrt.gov.me/LAMP/PlanningDocument?m=PG>, koju vodi Ministarstvo ekologije, prostornog planiranja i urbanizma.

Uslovi priključenja na vodovodnu i kanalizacionu infrastrukturu

Tehničku dokumentaciju u dijelu hidrotehničkih instalacija potrebno je izraditi u skladu sa planom hidrotehničke infrastrukture, važećim tehničkim propisima, normativima, i uslovima priključenja na vodovodnu i fekalnu kanalizacionu infrastrukturu, u skladu sa aktom preduzeća "Vodovod i kanalizacija" d.o.o. koji je sastavni dio ovih uslova.

Detaljne podatke o hidrotehničkoj infrastrukturnoj mreži i smjernicama za sprovođenje plana u dijelu hidrotehničke (vodovodna, fekalna i atmosferska kanalizacija) potrebno je preuzeti iz tekstualnog dijela Detaljnog urbanističkog plana "Zagorič 1", koji je dostupan na internet stranici **Registra planske**

dokumentacije: <http://www.planovidozvole.mrt.gov.me/LAMP/PlanningDocument?m=PG>, koju vodi **Ministarstvo ekologije, prostornog planiranja i urbanizma.**

Uslovi priključenja na saobraćajnu infrastrukturu

Urbanističkoj parceli **UP 406** u okviru Detaljnog urbanističkog plana "Zagorič 1", pristupa se sa saobraćajnice kako je prikazano na prilogu Saobraćaj (presjek).

Detaljne podatke o saobraćajnoj infrastrukturnoj mreži i smjernicama za sprovođenje plana u dijelu saobraćaja potrebno je preuzeti iz tekstualnog dijela Detaljnog urbanističkog plana "Zagorič 1" koji je dostupan na internet stranici Registra planske

dokumentacije: <http://www.planovidozvole.mrt.gov.me/LAMP/PlanningDocument?m=PG>, koju vodi **Ministarstvo ekologije, prostornog planiranja i urbanizma.**

OSNOVNI PODACI O PRIRODNIM KARAKTERISTIKAMA PODGORICE

Topografija prostora

Podgorica se nalazi na sjevernom dijelu Zetske ravnice, u kontaktnoj zoni sa brdsko-planinskim zaleđem. Njen geografski lokalitet je određen sa $42^{\circ}26'$ sjeverne geografske širine i $19^{\circ}16'$ istočne geografske dužine. Područje u zahvatu DUP-a je na kotica 10-30 mnv, dok je prostor namjenjen za izgradnju na koti cca 14-27 mnv. Ova visinska razlika se prostire na površini od 373,34 ha, tako da je u najvećem dijelu ovo ravan teren pogodan za izgradnju.

Inženjersko geološke karakteristike

Geološku građu terena čine šljunkoviti pjeskovi neravnomjernog granulometrijskog sastava i promjenljivog stepena vezivosti. Nekad su to posve nevezani sedimenti, a nekad pravi konglomerati, praktično nestišljivi, koji se drže u vertikalnim odsjecima i u podkapinama i svodovima. Navedene litološke strukture karakteriše dobra vodopropustljivost, a dubina izdani podzemne vode svuda je veća od 4 m od nivoa terena. Nosivost terena kreće se od 300-500 kN/m² za I kategoriju. Zbog neizrađenih nagiba čitav prostor terase spada u kategoriju stabilnih terena.

Stepen seizmičkog intenziteta

Sa makroseizmičkog stanovišta Podgorica se nalazi u okviru prostora sa vrlo izraženom seizmičkom aktivnošću. Prema seizmološkoj karti gradsko područje je obuhvaćeno sa 8^o MCS skale, kao maksimalnog intenziteta očekivanog zemljotresa za povratni period od 100 godina, sa vjerovatnoćom pojave 63%. Seizmički hazard za ovaj prostor odnosi se na dva karakteristična modela terena konglomeratisane terase, tj. za model C1 gdje je debljina sedimenata površinskog sloja (do podine) manja od 35 m, i model C2 gdje je ta debljina veća od 35 m.

Dobijeni parametri su sljedeći:

- koeficijent seizmičnosti Ks 0,079 - 0,090
- koeficijent dinamičnosti Kd 1,00 >Kd > 0,47
- ubrzanje tla Qmax(q) 0,288 - 0,360
- intenzitet u (MCS) 9^o MCS

Hidrološke karakteristike

Podzemna voda je niska i iznosi 16-20 m ispod nivoa terena.

Klimatske karakteristike

Urbano područje Podgorice karakteriše slabije modifikovan maritimni uticaj Jadranskog mora. Specifične mikroklimatske karakteristike su u području grada, gdje je znatno veći antropogeni uticaj industrije na aerozagađenje, kao i ukupne urbane morfologije na vazдушna strujanja, vlažnost, osunčanje, toplotno zračenje i dr.

Temperatura vazduha

U Podgorici je registrovana srednja godišnja temperatura od 15,5^o C. Prosječno najhladniji mjesec je januar sa 5^o C, a najtopliji jul sa 26,7^o C. Maritimni uticaj ogleda se u toplijoj jeseni od proljeća za 2,1^o C, sa blažim temperaturnim prelazima zime u ljeto, od ljeta u zimu. U toku vegetacionog perioda (april - septembar) prosječna temperatura vazduha iznosi 21,8^oC, dok se srednje dnevne temperature iznad 14^o C, javljaju od aprila do oktobra. Srednji vremenski period u kome je potrebno grijanje stambenih i radnih prostorija proteže se od 10 novembra do 30 marta, u ukupnom trajanju od 142 dana.

Vlažnost vazduha

Prosječna relativna vlažnost vazduha iznosi 65,6%, sa max od 77,2% u novembru i min od 49,4% u julu. Tokom vegetacionog perioda, prosječna relativna vlažnost vazduha je 56,7%.

Osunčanje, oblačnost i padavine

Srednja godišnja suma osunčanja iznosi 2.456 časova. Najsunčaniji mjesec je jul sa 344,1, a najkraće osunčanje ima decembar sa 93,0 časova. U vegetacionom periodu osunčanje traje 1.658 časova. Godišnji tok oblačnosti ima prosječnu vrijednost od 5,2 desetina pokrivenosti neba. Najveća oblačnost je u novembru 7,0, a najmanja u avgustu 2,8. Prosječna vrijednost oblačnosti u vegetacionom periodu je 4,3. Srednji prosjek padavina iznosi 1.692 mm godišnje, sa maksimumom od 248,4 mm, u decembru i minimumom od 42,0 mm, u julu. Padavinski režim oslikava neravnomjernost raspodjele po mjesecima, uz razvijanje ljetnjih lokalnih depresija sa nepogodama i pljuskovima. Vegetacioni period ima 499,1 mm padavina ili 20,6 % od srednje godišnje količine. Period javljanja sniježnih padavina traje od novembra do marta, sa prosječnim trajanjem od 5,4 dana, a snijeg se rijetko zadržava duže od jednog dana.

Pojave magle, grmljavine i grada

Prosječna godišnja čestina pojave magle iznosi 9 dana, sa ekstremima od 1 do 16 dana. Period javljanja magle traje od oktobra do juna, sa najčešćom pojavom u decembru i januaru (po 2,6 dana). Nepogode (grmljavine) javljaju se u toku godine prosječno 53,7 dana, sa maksimumom od 7,7 dana, u junu i minimumom od 1,9 dana, u januaru. Pojava grada registruje se u svega 0,9 dana prosječno godišnje, sa zabilježenim maksimumom od 4 dana.

Vjetrovi

Učestalost vjetrova i tišina izražena je u promilima, pri čemu je ukupan zbir vjetrova iz svih pravaca i tišina uzet kao 1000 ‰. Najveću učestalost javljanja ima sjeverni vjetar sa 227 ‰, a najmanju istočni sa 6 ‰. Sjeverni vjetar se najčešće javlja ljeti, a najrjeđe u proljeće. Tišine ukupno traju 380 ‰, sa najvećom učestalošću u decembru, a najmanjom u julu. Najveću srednju brzinu godišnje ima sjeveroistočni vjetar (6,2 m/sec), koji najveću vrijednost bilježi tokom zime (prosječno 8,9 m/sec). Maksimalna brzina vjetra od 34,8 m/sec. (125,3 km/čas i pritisak od 75,7 kg/m²) zabilježena je kod sjevernog vjetra. Jaki vjetrovi su najčešći u zimskom periodu sa prosječno 20,8 dana, a najrjeđi ljeti sa 10,8 dana. Tokom vegetacionog perioda jaki vjetrovi se javljaju prosječno 22,1 dan.

Ocjena sa aspekta prirodnih uslova

Sa aspekta prirodnih uslova, ovo područje ima niz povoljnosti za izgradnju i urbanizaciju. Ravan teren, nizak nivo podzemnih voda kao i dobra stabilnost terena su karakteristike koje idu u prilog gradnje. Klimatski uslovi su, kao i na cijeloj teritoriji grada, povoljni za gradnju tokom cijele godine. Pri izgradnji, odnosno planiranju objekata treba voditi računa o nepovoljnim uslovima vjetra, sunca i kiše.

OSTALI USLOVI

Privredno društvo koje izrađuje tehničku dokumentaciju i koje ispunjava uslove utvrđene Zakonom o planiranju prostora i izgradnji objekata ("Službeni list Crne Gore", br. 064/17 od 06.10.2017., 044/18 od 06.07.2018., 063/18 od 28.09.2018., 011/19 od 19.02.2019., 082/20 od 06.08.2020.), obavezno je tehničku dokumentaciju uraditi u skladu sa izdatim urbanističko-tehničkim uslovima i Zakonom o planiranju prostora i izgradnji objekata ("Službeni list Crne Gore", br. 064/17 od 06.10.2017., 044/18 od 06.07.2018., 063/18 od 28.09.2018., 011/19 od 19.02.2019., 082/20 od 06.08.2020.).

Privredno društvo koje vrši reviziju tehničke dokumentacije i koje ispunjava uslove utvrđene Zakonom o planiranju prostora i izgradnji objekata ("Službeni list Crne Gore", br. 064/17 od 06.10.2017., 044/18 od 06.07.2018., 063/18 od 28.09.2018., 011/19 od 19.02.2019., 082/20 od 06.08.2020.), odgovorno je za usklađenost tehničke dokumentacije sa izdatim urbanističko-tehničkim uslovima i Zakonom o planiranju prostora i izgradnji objekata ("Službeni list Crne Gore", br. 064/17 od 06.10.2017., 044/18 od 06.07.2018., 063/18 od 28.09.2018., 011/19 od 19.02.2019., 082/20 od 06.08.2020.).


Ovi urbanističko tehnički uslovi važe dok je na snazi planski dokument na osnovu kojih su izdati.

Napomena: Za predmetnu urbanističku parcelu mjerodavne su smjernice u okviru **Detaljnog urbanističkog plana "Zagorič 1" u Podgorici u Podgorici koji je na dan izdavanja ovih Urbanističko tehničkih uslova, evidentiran i objavljen u Registru planskih dokumenata u skladu sa članom 11 Zakona o planiranju prostora i izgradnji objekata ("Službeni list Crne Gore", br. 064/17 od 06.10.2017, 044/18 od 06.07.2018, 063/18 od 28.09.2018, 011/19 od 19.02.2019 i 082/20 od 06.08.2020) na sajtu Ministarstva ekologije, prostornog planiranja i urbanizma, <http://www.planovidozvole.mrt.gov.me/>.**

URBANISTIČKI PARAMETRI ZA PROSTOR U ZAHVATU URBANISTIČKE PARCELE	
Namjena prostora u zahvatu urbanističke parcele	(SMG) Stanovanje male gustine
Oznaka urbanističke parcele	UP 406, zona A1
Površina urbanističke parcele (m ²)	Dato koordinatama tačaka
Maksimalni planirani indeks zauzetosti	Dato u grafici dimenzije objekta
Maksimalni planirani indeks izgrađenosti	Dato u grafici dimenzije objekta i spratnost
Maksimalna planirana bruto građevinska površina pod objektom (m ²)	Dato u grafici dimenzije objekta
Maksimalna ukupna planirana bruto građevinska površina (m ²)	Dato u grafici dimenzije objekta i spratnost
Maksimalna planirana spratnost objekata	P+1+Pk

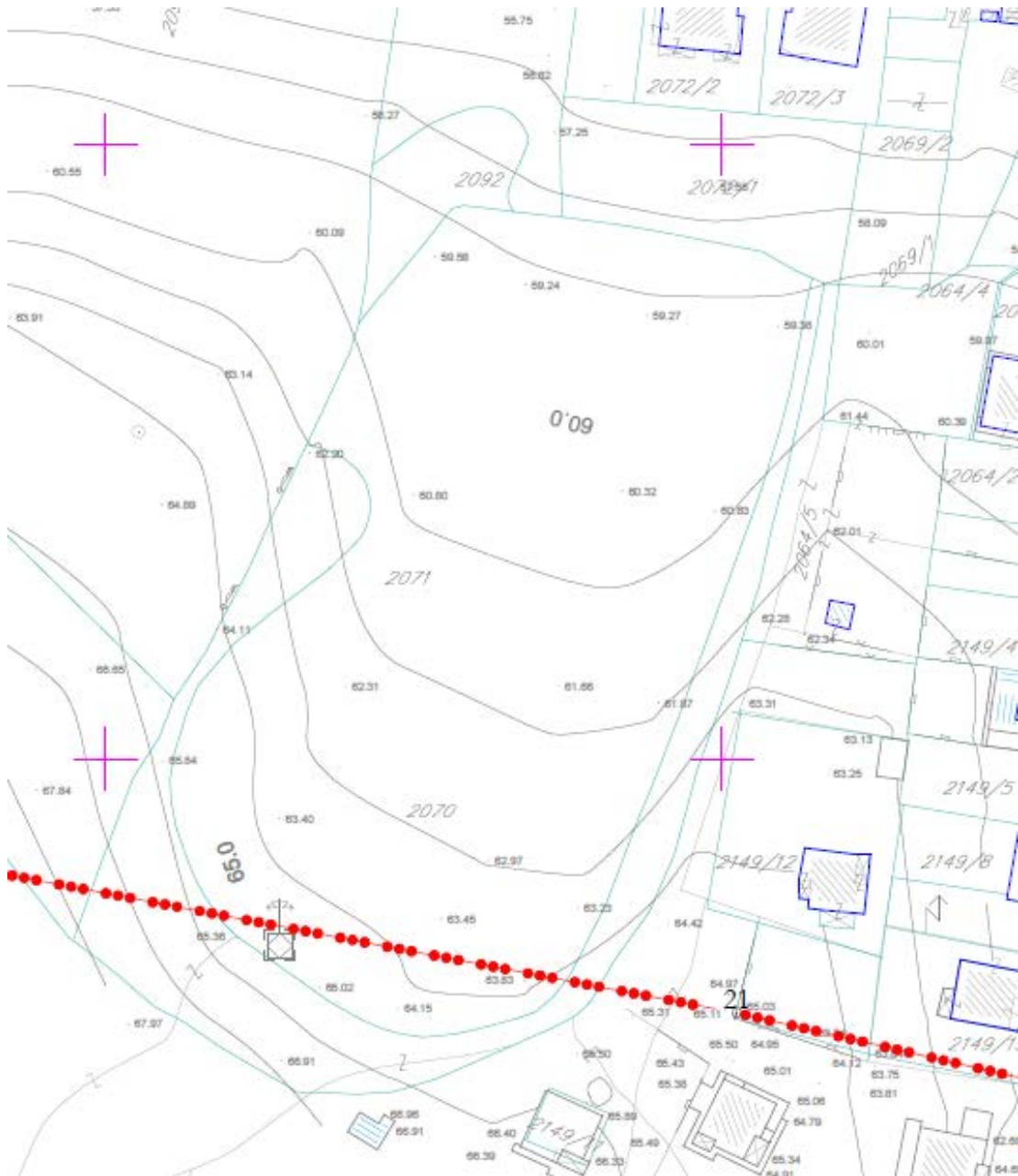
DOSTAVLJENO: Podnosiocu zahtjeva, u spise predmeta i arhivi

Shodno izmjeni i dopuni Uredbe o povjerenju dijela poslova Ministarstva ekologije, prostornog planiranja i urbanizma jedinicama lokalne samouprave ("Sl. list CG", br. 087/18 od 31.12.2018, 028/19 od 23.05.2019, 075/19 od 30.12.2019, 116/20 od 04.12.2020 i 141/21 od 30.12.2021) a na osnovu člana 74. Zakona o planiranju prostora i izgradnji objekata ("Sl. list CG", br. 64/17, 44/18, 63/18, 11/19 i 82/20) stav 9 i 10 izdati urbanističko-tehnički uslovi se dostavljaju nadležnom inspekcijskom organu.

OBRAĐIVAČ URBANISTIČKO-TEHNIČKIH USLOVA:	RUKOVODILAC SEKTORA:
Dušan Savićević <i>Dušan Savićević</i>	 Arh. Rakčević Zorica, dipl.ing.

PRILOZI:

- Izvodi iz grafičkih priloga planskog dokumenta
- Tehnički uslovi priključenja preduzeća "Vodovod i kanalizacija" d.o.o.
- List nepokretnosti i kopija katastarskog plana za predmetnu katastarsku parcelu



GRAFIČKI PRILOG – Katastarsko geodetska podloga

Izvod iz DUP-a „Zagorič 1“ u Podgorici
za urbanističku parcelu UP 406

1



Stanovanje male gustine

GRAFIČKI PRILOG – Planirana namjena površina

Izvod iz DUP-a „Zagorič 1“ u Podgorici
za urbanističku parcelu UP 406

2

Crna Gora
Glavni Grad Podgorica
**Sekretarijat za planiranje prostora i
održivi razvoj**

Broj: 08-332/22-1345
Podgorica, 04. 10. 2022.godine

Glavni grad Podgorica



716	6604674.83	4701814.60
------------	-------------------	-------------------

720	6604669.04	4701777.70
------------	-------------------	-------------------

1400	6604695.36	4701811.41
-------------	-------------------	-------------------

1403	6604669.10	4701777.72
-------------	-------------------	-------------------

1404	6604688.16	4701792.20
-------------	-------------------	-------------------

1405	6604693.48	4701804.48
-------------	-------------------	-------------------

GRAFIČKI PRILOG – Koordinate prelomnih tačaka granice urbanističke parcele	3
Izvod iz DUP-a „Zagorič 1“ u Podgorici za urbanističku parcelu UP 406	




	Granica zahvata plana		Granica urbanističke parcele sa koordinatama urbanističkih parcela		Građevinska linija
	Granica zone		Broj postojećeg objekta		Regulaciona linija
	Granica podzone		Broj planiranog objekta		Saobraćajnica
	Oznaka zone		Spratnost objekta		Trotoar
	Oznaka podzone				

GRAFIČKI PRILOG – Plan parcelacije
 Izvod iz DUP-a „Zagorič 1“ u Podgorici
 za urbanističku parcelu UP 406



presjek 10-10



GRAFIČKI PRILOG – Plan saobraćajne infrastrukture

Izvod iz DUP-a „Zagorič 1“ u Podgorici
za urbanističku parcelu UP 406

5








- POSTOJEĆI 10kV kabal
- - - PLANIRANI 10kV KABAL

GRAFIČKI PRILOG – Plan elektroenergetske infrastrukture

Izvod iz DUP-a „Zagorič 1“ u Podgorici
za urbanističku parcelu UP 406

6




- | | |
|--|--|
|  Postojeći vodovod |  Postojeća atmosferska kanalizacija |
|  Planirani vodovod |  Planirana atmosferska kanalizacija |
|  Planirana fekalna kanalizacija | |

GRAFIČKI PRILOG – Plan hidrotehničke infrastrukture

Izvod iz DUP-a „Zagorič 1“ u Podgorici
 za urbanističku parcelu UP 406

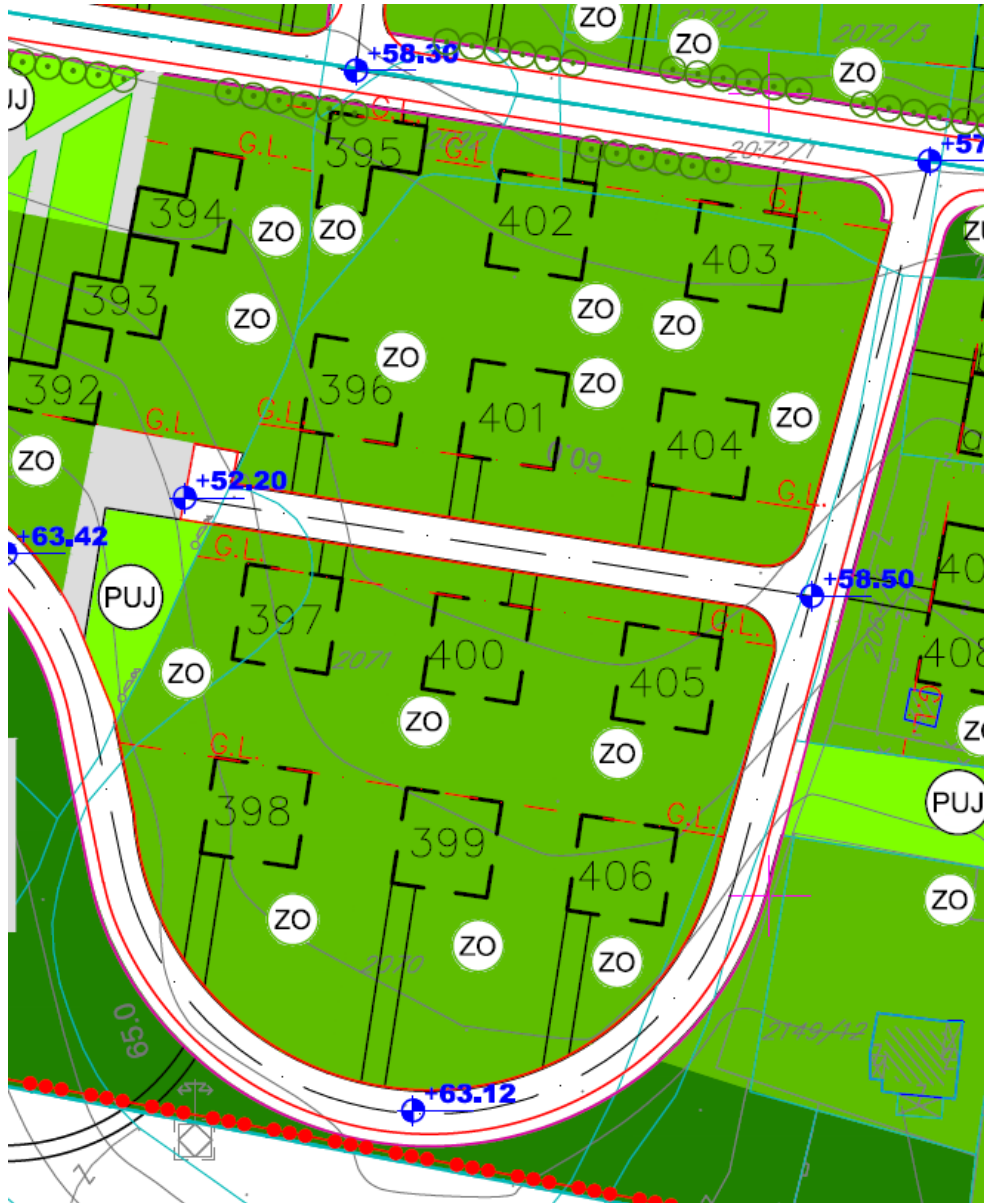


 Planirani TK podzemni vod

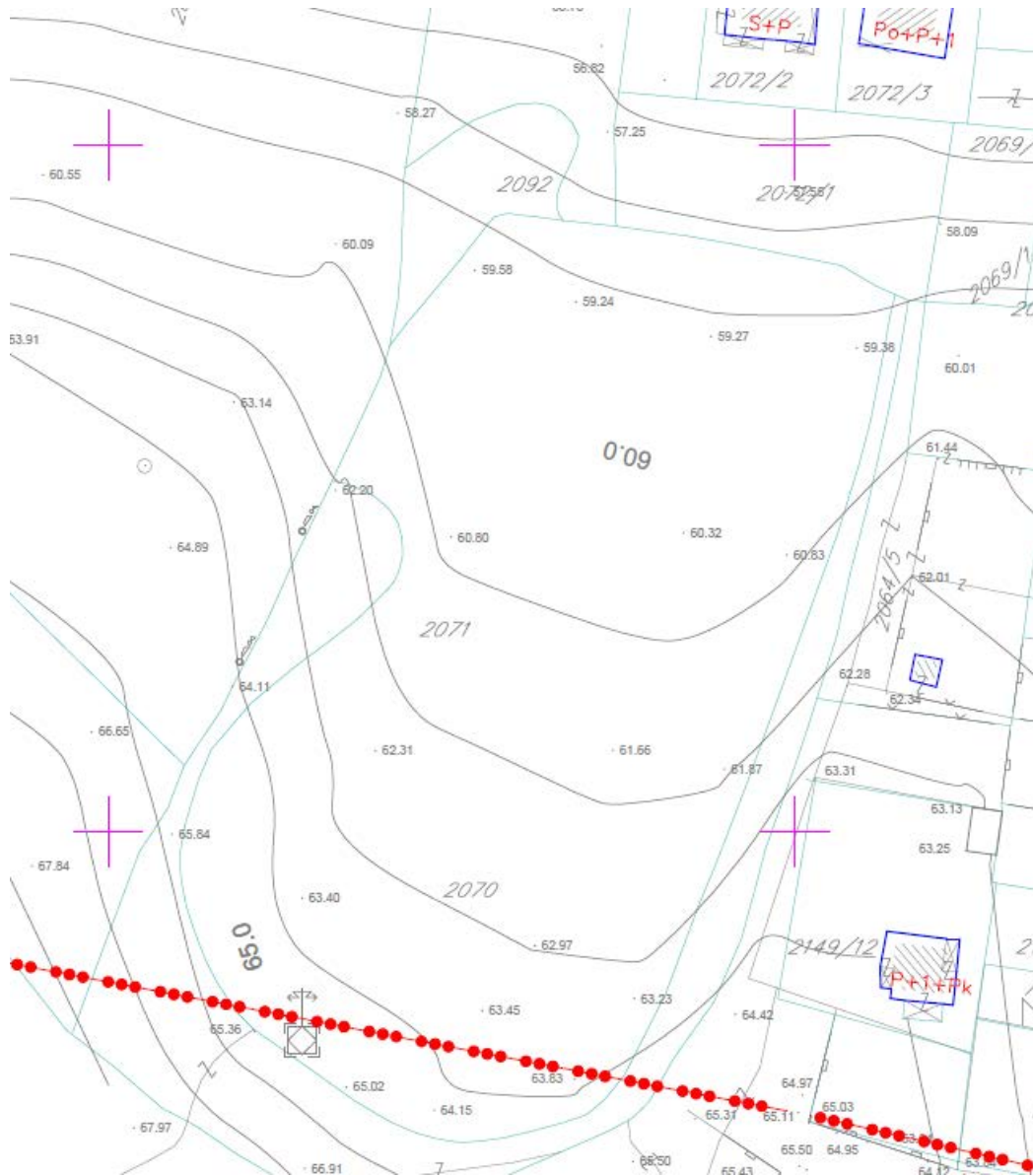
GRAFIČKI PRILOG – Plan telekomunikacione infrastrukture

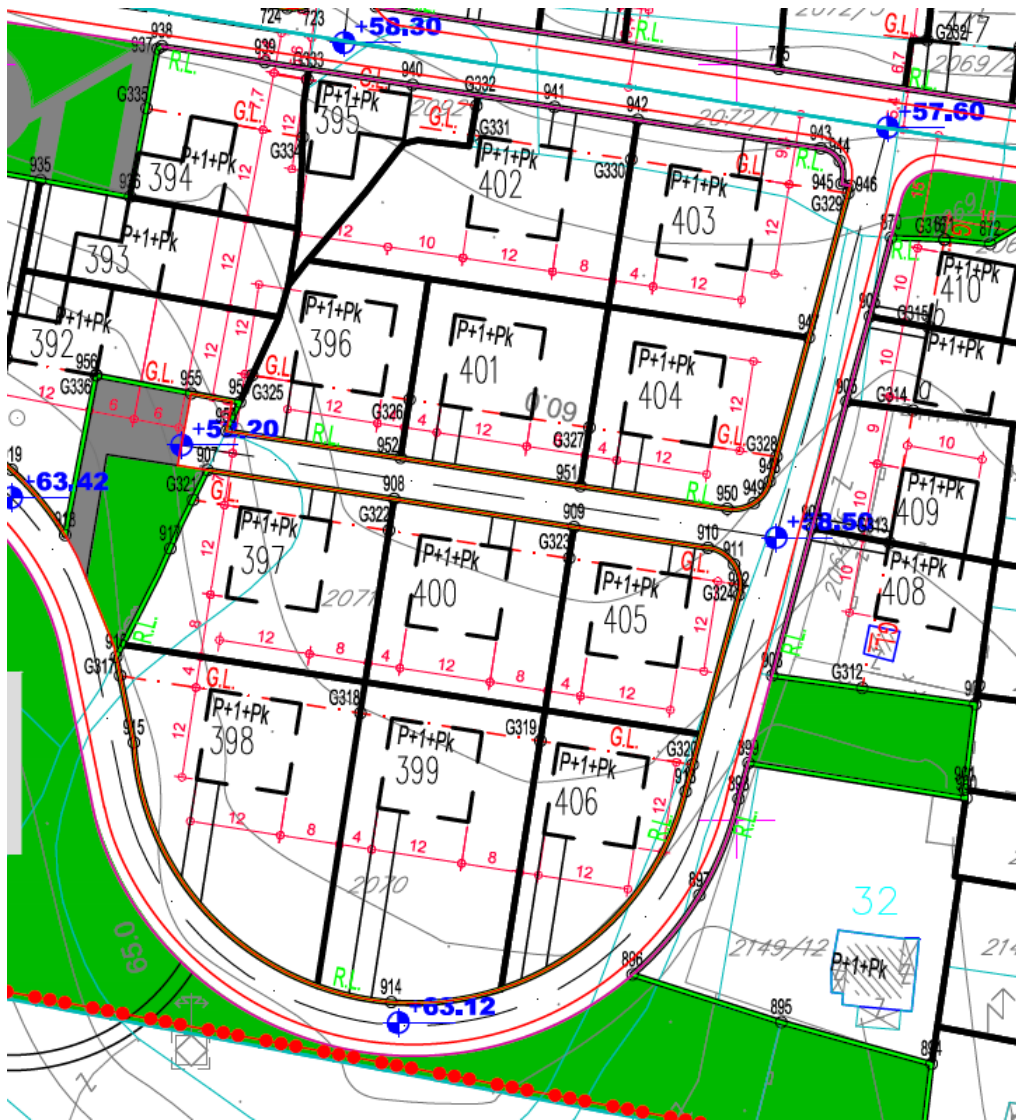
Izvod iz DUP-a „Zagorič 1“ u Podgorici
za urbanističku parcelu UP 406

8



Zelenilo individualnih stambenih objekata





	Granica zahvata plana		Granica urbanističke parcele sa koordinatama urbanističkih parcela		Građevinska linija
	Granica zone		Broj postojećeg objekta		Regulaciona linija
	Granica podzone		Broj planiranog objekta		Saobraćajnica
	Oznaka zone		Spratnost objekta		Trotoar
	Oznaka podzone				

GRAFIČKI PRILOG – Plan regulacije i nivelacije

Izvod iz DUP-a „Zagorič 1“ u Podgorici
 za urbanističku parcelu UP 406

Crna Gora
Glavni Grad Podgorica
**Sekretarijat za planiranje prostora i
održivi razvoj**

Broj: 08-332/22-1345
Podgorica, 04. 10. 2022.godine

Glavni grad Podgorica



Građevinska linija:

G319 6604674.19 4701810.53
G320 6604694.27 4701807.40

Regulaciona linija:

912 6604700.35 4701829.81
913 6604693.32 4701803.82
914 6604654.55 4701775.96

GRAFIČKI PRILOG – Koordinate prelomnih tačaka građevinske i regulacione linije

Izvod iz DUP-a „Zagorič 1“ u Podgorici
za urbanističku parcelu UP 406

12