

Crna Gora
Glavni Grad Podgorica
Sekretarijat za planiranje prostora i održivi razvoj



broj: 08-332/22-1775
Podgorica, 02.12.2022.godine

Sekretarijat za planiranje prostora i održivi razvoj Glavnog grada, na osnovu člana 74 Zakona o planiranju prostora i izgradnji objekata ("Službeni list Crne Gore", br. 064/17 od 06.10.2017., 044/18 od 06.07.2018., 063/18 od 28.09.2018., 011/19 od 19.02.2019., 082/20 od 06.08.2020., 086/22 od 03.08.2022.), Uredbe o povjeravanju dijela poslova Ministarstva ekologije, prostornog planiranja i urbanizma jedinicama lokalne samouprave ("Službeni list Crne Gore", br. 087/18 od 31.12.2018, 028/19 od 23.05.2019, 075/19 od 30.12.2019, 116/20 od 04.12.2020, 076/21 od 09.07.2021., 141/21 od 30.12.2021.), Detaljnog urbanističkog plana „Zabjelo 8“ u Podgorici („Službeni list Crne Gore – opštinski propisi", broj 032/18) na zahtjev **privrednog društva DID INVEST DOO**, izdaje

URBANISTIČKO - TEHNIČKE USLOVE
za izradu tehničke dokumentacije

ZA IZGRADNJU OBJEKTA NA URBANISTIČKOJ PARCELI D5.3, U ZAHVATU DETALJNOG URBANISTIČKOG PLANA "ZABJELO 8" U PODGORICI

1	PODNOŠILAC ZAHTEVA	DID INVEST DOO
2	POSTOJEĆE STANJE	
	Uvidom u list nepokretnosti broj 7877, konstatovano je sljedeće: <ul style="list-style-type: none">▪ Površina katastarske parcele broj 3714/14 KO Podgorica III, iznosi 2002,00m².▪ Podaci o teretima i ograničenjima: Ne postoje tereti i ograničenja. Nosilac prava <ul style="list-style-type: none">▪ Vujošević Ilija Đorđina – susvojina 1/1. List nepokretnosti broj 7877 i kopija plana izdati od strane Uprave za katastar i državnu imovinu, Područna jedinica Podgorica, su sastavni dio ovih urbanističko tehničkih uslova.	
3	PLANIRANO STANJE	
3.1.	Namjena parcele / objekta	
	Planirana namjena urbanističke parcele je STANOVANJE MALE GUSTINE (SMG)/stambeno-poslovni-višeporodično stanovanje Prateća namena objekta: <ul style="list-style-type: none">▪ trgovina, ugostiteljstvo, usluge, administracija, kao i drugi sadržaji koji mogu podržati	

	<p>stanovanje kao primarnu namenu.</p> <ul style="list-style-type: none"> ▪ parkinzi i garaže za smeštaj vozila korisnika (stanara i zaposlenih) i posetilaca; ▪ planirani sadržaji se mogu organizovati u kombinaciji u okviru objekta (stanovanje sa delatnostima) ili samo stanovanje ili samo delatnosti odnosno drugi mogući sadržaji.
3.2.	<p>Pravila parcelacije – Urbanistička parcela</p> <p>Parcelacija je definisana Planom parcelacije. U grafičkom prilogu su dati svi potrebni analitičko geodetski elementi za obeležavanje urbanističkih parcela.</p> <p>Površina urbanističke parcele D5.3 iznosi 2.001,57m².</p> <p><i>Granica urbanističke parcele, definisana je koordinatama prelomnih tačaka koje su date na grafičkom prilogu 4 ovih UTU-a.</i></p> <p><i>Precizan podatak, o učešću površine katastarske parcele u površini urbanističke parcele, biće definisan Elaboratom parcelacije po planskom dokumentu, koji izrađuje preduzeće ovlašćeno za geodetske poslove, nakon čega je Elaborat neophodno ovjeriti u Upravi za katastar i državnu imovinu - Područna jedinica Podgorica.</i></p>
3.3.	<p>Građevinska i regulaciona linija, odnos prema susjednim parcelama</p> <p>Građevinska linija je linija na zemlji (GL 1) i predstavlja liniju do koje se može graditi.</p> <ul style="list-style-type: none"> ▪ Položaj građevinske linije je obavezujući za novoplanirane objekte. <p>Regulaciona linija je linija koja deli javnu površinu od površina namenjenih za druge namene. Minimalna udaljenost od susjedne parcele je 2,0m.</p> <p><i>Građevinska linija je definisana koordinatama prelomnih tačaka koje su date na grafičkom prilogu 4 ovih UTU-a.</i></p>

4	<p>USLOVI I MJERE ZA ZAŠTITU OD ZEMLJOTRESA PRIRODNIH I TEHNIČKO TEHNOLOŠKIH NESREĆA</p>
	<p>Uslovi i mjere zaštite od zemljotresa</p> <ul style="list-style-type: none"> ▪ Objekti moraju biti izgrađeni prema važećim propisima za građenje u seizmičkim područjima. ▪ Mjere zaštite od seizmičkih razaranja obuhvataju sve preporuke za planiranje i projektovanje koje su iznesene u planu, a odnose se na planiranje i funkcionalni zoning, planiranje i projektovanje infrastrukturnih sistema, lociranje i fundiranje, tj izgradnju objekata. Ove mere su u skladu sa rezultatima i preporukama "Elaborata o seizmološkim podlogama i seizmičkoj mikroneonizaciji područja Crne Gore". Pored toga, na predmetnom području obavezno je sprovođenje inženjersko - geoloških, seizmičkih i geofizičkih ispitivanja terena na kome će se graditi novi objekti. <p>Uslovi za zaštitu od prirodnih i tehničko-tehnoloških nesreća</p> <p>Potrebno je da se pri izgradnji na predmetnom prostoru, skupom urbanističkih i građevinskih karakteristika zadovolje potrebe zaštite i to pre svega tako da se smanje dejstva eventualnog mogućeg razaranja objekata. Zbog toga je, pri planiranju na ovom prostoru obavezno obezbediti mere zaštite od elementarnih i drugih većih nepogoda. U tom smislu, sa aspekta zaštite na predmetnom području su razrađene i sprovedene mere i dati parametri povredivosti. Kao optimalna mera za smanjenje povredivosti, ostvaren je koncept kojim je predmetni prostor koncipiran kao urbani sistem, koji će funkcionisati u sklopu celokupnog naselja.</p>

5	<p>USLOVI I MJERE ZAŠTITE ŽIVOTNE SREDINE</p>
	<p>U okviru raspoloživih mehanizama za zaštitu životne sredine koji se koriste prilikom sprovođenja prostornih i urbanističkih planova, kao obavezne, treba da se sprovedu obaveze iz važećih zakonskih propisa, prvenstveno: Zakon o životnoj sredini („Sl. list RCG”, br. 48/08,40/10 i 40/11), kao i Zakon o zaštiti od buke u životnoj sredini („Sl. list RCG”, br. 28/11), Zakon o inspekcijском nadzoru („Sl. list RCG”, br.39/03 i „Sl. list CG”, br. 76/09), Zakon o proceni uticaja na životnu sredinu ("Sl. list RCG", br. 80/05 i „Sl. list CG”, br. 40/10,40/11), Zakon o strateškoj proceni uticaja</p>

	<p>na životnu sredinu ("Sl. list RCG", br. 80/05 i „Sl. list CG”, br. 73/10,40/11 i 59/11), Zakon o integrisanom sprečavanju i kontroli zagađivača životne sredine („Sl. list RCG”, br. 80/05 i „Sl. list CG”, br. 54/09 i 40/11) i dr.</p> <p>Prilikom odobravanja intervencije u prostoru stručne službe opštine treba da se rukovode sledećim:</p> <ul style="list-style-type: none"> ▪ Planirane intervencije u zahvatu plana treba da budu bezbedne sa aspekta zagađenja životne sredine ▪ Poštovati sve propise i parametre date u planu, naročito principe ozelenjavanja prostora ▪ Regulisati otpadne vode na adekvatan način da se eliminiše svako potencijalno zagađenje ▪ Površinske otpadne vode organizovano prikupljati putem atmosferske kanalizacije ▪ Ukupna izgradnja na području plana treba da bude realizovana prema standardima koji obezbeđuju smanjenje ukupne potrošnje energije i upotrebu obnovljivih izvora energije. Standarde za izgradnju treba temeljiti na Evropskoj direktivi o energetske svojstvima E 2002/91/EC (16.12.2002.). <p>Za sve objekte koji podležu izradi Elaborata o proceni uticaja na životnu sredinu neophodno je sprovesti postupak izrade, a prema važećem Zakonu o životnoj sredini Zakonu o proceni uticaja na životnu sredinu, kao i svim važećim pravilnicima vezanim za ovu oblast.</p>
--	---

6	<p>USLOVI ZA PEJZAŽNO OBLIKOVANJE</p>
	<p><i>Zelenilo stambenih objekata i blokova</i></p> <p>Blokovsko zelenilo kao kategorija zelenih površina može se smatrati jednom od najvažnijih kategorija zelenila grada, a jedan od razloga je taj što se veliki deo aktivnosti gradskog stanovništva odvija upravo u stambenom bloku. Prostor unutar stambenih blokova i objekata potrebno je oplemeniti zelenilom koje pored estetskih ima izražene i druge funkcije: socijalne, zaštitne, rekreacione i dr. U okviru ovog zelenila treba predvideti: pešačke staze, travnjake za igru i odmor, prostor za igru dece i rekreaciju odraslih, kao i zelenilo parking prostora i „niša“ za kontejnere. Pešačke komunikacije, staze i aleje na teritoriji stambenog bloka projektuju se vodeći računa o najkraćim pravcima ka glavnim sadržajima. U tom smislu otvorene površine bloka neophodno je, dobrom organizacijom prostora, učiniti prijatnim mestom, kako za igru dece, tako i za miran odmor odraslih, ali i prolaznicima, koji su upućeni ka nekim drugim sadržajima. Prilikom projektovanja voditi računa o izboru vrsta, osunčanosti, položaju drveća u odnosu na objekte i instalacije, izboru mobilijara, funkcionalnosti pešačkih staza i platoa i izboru zastora.</p> <p>Kako je u okviru ove kategorije planirano i stanovanje u kombinaciji sa različitim djelatnostima, mješovite namene različitog tipa, tako i uređenje prostora podrazumeva korišćenje izrazito dekorativnih vrsta i ne pretrpavanje zasadom površine oko poslovnih prostora. U zavisnosti od procentualne zastupljenosti stambenih jedinica, zavisi i način organizovanja blokovskog zelenila.</p> <p>Kod stambenih objekata gde je stanovanje zastupljeno u najvećem procentu, prilikom izgradnje zelenih površina formirati grupacije četinarara i lišćara, koristiti soliternu sadnju za naglašavanje ulaza, obezbediti travne površine i izbegavati vrste sa plitkim korenom. Kompozicija zelenila na ovim površinama treba da se odlikuje jednostavnim oblicima i čistim koloritnim rešenjima, ne treba primenjivati mnoštvo biljnih vrsta, obilje različitih prostornih oblika i kombinacije boja. Radi boljeg održavanja koristiti vrste koje ne zahtevaju specijalne uslove. Miran odmor i pasivnu rekreaciju planirati u neposrednom okruženju.</p> <p>Zelenilo u okviru ostalih kategorija mešovite namene potrebno je organizovati na takav način da ističe ostale namene u okviru stambenog bloka. Preporučuje se upotreba izrazito dekorativnih vrsta koje treba dodatno da oplemene prostor, a koje su istovremeno prilagođene na date uslove sredine i stvaraju prijatan ambijent za boravak stanovnika.</p> <p>Koncept otvorenih površina tj. izgradnja “zelenog bloka” daje opštu atmosferu naselju i predstavlja okosnicu slike naselja.</p>

7	USLOVI I MJERE ZAŠTITE NEPOKRETNIH KULTURNIH DOBARA I NJIHOVE ZAŠTIĆENE OKOLINE
	Shodno članovima 87 i 88 Zakona o zaštiti kulturnih dobara („Sl. list Crne Gore“ 49/10, 40/11, 44/17 i 18/19), ako se prilikom radova naiđe na nalaze od arheološkog značaja, sve radove treba zaustaviti i o tome obavjestiti nadležni organi.
8	USLOVI ZA LICA SMANJENE POKRETLJIVOSTI I LICA SA INVALIDITETOM
	Potrebno je obezbediti pristup svakom objektu koji će koristiti lica smanjene pokretljivosti, takođe nivelaciju svih pješačkih staza i prolaza raditi u skladu sa važećim Pravilnikom o bližim uslovima i načinu prilagođavanja objekata za pristup i kretanje lica smanjene pokretljivosti i lica sa invaliditetom („Sl.list CG”, br.48/13 i 44/15).
9	USLOVI ZA POSTAVLJANJE I GRADNJU POMOĆNIH OBJEKATA
	U okviru pripadajućih lokacija, u skladu sa mogućnostima, obezbijediće se prostor za pomoćnim objektima, kao i potreba za parkiranje automobila na otvorenom prostoru lokacije ili u samostalnim objektima ili kao sastavni dio stambenog objekta.
10	MOGUĆNOST FAZNOG GRAĐENJA OBJEKTA
	Realizaciji sadržaja u okviru pojedinačnih parcela moguće je pristupiti fazno zavisno od potrebe investitora, s tim što svaka faza treba da predstavlja cjelinu.
11	USLOVI ZA PRIKLJUČENJE NA INFRASTRUKTURU
11.1.	Uslovi priključenja na elektroenergetsku infrastrukturu
	<p>Elektroenergetske instalacije objekata projektovati odnosno izvesti prema:</p> <ul style="list-style-type: none"> ▪ Pravilniku o tehničkim normativima za elektroinstalacije niskog napona ("Sl. list SRJ", broj 28/95); ▪ Pravilniku o tehničkim normativima za zaštitu objekata od atmosferskog pražnjenja ("Sl. list SRJ", broj 11/96); ▪ Jugoslovenskim standardima - Električne instalacije u zgradama; Zahtjevi za bezbjednost JUS NB2741, JUSNB2743 JUSNB2752, <p>kao i svim drugim važećim pravilnicima i standardima za ovu vrstu objekata.</p> <p>Pri izradi projekta poštovati Tehničke preporuke EPCG (koje su dostupne na sajtu EPCG):</p> <ul style="list-style-type: none"> ▪ Tehnička preporuka za priključenje potrošača na niskonaponsku mrežu TP-2 (dopunjeno izdanje); ▪ Tehnička preporuka – Tipizacija mjernih mjesta. <p>Mjesto i način priključenja objekta na elektroenergetsku mrežu odrediće, nakon izrade projektne dokumentacije, stručne službe CEDIS-a.</p>
11.2.	Uslovi priključenja na vodovodnu i kanalizacionu infrastrukturu
	Instalacije vodovoda i kanalizacije, projektovati u svemu prema važećim propisima i normativima i Tehničkim uslovima priključenja na gradski vodovod i kanalizaciju izdatim od strane “Vodovod i kanalizacija” doo Podgorica, koji su sastavni dio ovih UTU-a.
11.3.	Uslovi priključenja na saobraćajnu infrastrukturu
	<p>Mjesto i način priključenja objekta na gradsku saobraćajnicu ili javni put</p> <p>Svako parceli je obezbijeđen pristup sa javne površine. Objekte priključiti na javnu saobraćajnicu u skladu sa saobraćajnom mrežom datom u planu.</p> <p><i>Prikazano na grafičkom prilogu 3 ovih UTU-a.</i></p>

11.4.	Uslovi priključenja na telekomunikacionu infrastrukturu
	<ul style="list-style-type: none"> ▪ Propisi u skladu sa kojima se obavlja izrada tehničke dokumentacije nalaze se na sajtu http://www.ekip.me/regulativa; ▪ Podaci o postojećem stanju elektronske komunikacione infrastrukture nalaze se na sajtu http://ekinfrastuktura.ekip.me/ekip.me; ▪ Pristup georeferenciranoj bazi podataka elektronske komunikacione infrastrukture moguć je preko web portala http://ekinfrastuktura.ekip.me/ekip/login.jsp.

12	POTREBA IZRADE GEODETSKIH, GEOLOŠKIH (GEOTEHNIČKIH, INŽENJERSKO-GEOLOŠKIH, HIDROGEOLOŠKIH, GEOMEHANIČKIH I SEIZMIČKIH) PODLOGA, KAO I VRŠENJA GEOTEHNIČKIH ISTRAŽNIH RADOVA I DRUGIH ISPITIVANJA
	Prije izrade tehničke dokumentacije, shodno članu 7 Zakona o geološkim istraživanjima "Sl. list RCG", br. 28/93, 27/94, 42/94, 26/07, 38/11), provjeriti potrebu izrade Projekta geoloških istraživanja tla za predmetnu lokaciju i Elaborata o rezultatima izvršenih geoloških istraživanja.

13	URBANISTIČKI PARAMETRI																				
	<table border="1" style="width: 100%;"> <tr> <td>Oznaka urbanističke parcele</td> <td>UP D5.3</td> </tr> <tr> <td>Površina urbanističke parcele</td> <td>2.002,57m²</td> </tr> <tr> <td>Maksimalni indeks zauzetosti</td> <td>0,40</td> </tr> <tr> <td>Maksimalni indeks izgrađenosti</td> <td>1,20</td> </tr> <tr> <td>Površina pod objektom</td> <td>800,63m²</td> </tr> <tr> <td>Bruto građevinska površina objekta</td> <td>2.401,88m²</td> </tr> <tr> <td>Maksimalna spratnost objekta</td> <td>P+3 Ukoliko se usled kosog krova nad većim rasponima formira visok tavanski prostor, isti se može u tom slučaju koristiti uz osvetljenje preko krovnih prozora, badža ili povučenih lođa.</td> </tr> <tr> <td>Broj stambenih jedinica</td> <td>13 <i>Napomena: parametri gradnje za svaku pojedinačnu urbanističku parcelu na nivou zone dati su u tabelama. Broj stambenih jedinica prikazan u tabelama nije obavezujući a broj parking mesta je u funkciji broja stambenih jedinica i površine u funkciji poslovanja.</i></td> </tr> <tr> <td>Broj parking mjesta</td> <td>13</td> </tr> <tr> <td>Postavljanje objekta</td> <td>Slobodnostojeći, kompleks, niz</td> </tr> </table>	Oznaka urbanističke parcele	UP D5.3	Površina urbanističke parcele	2.002,57m ²	Maksimalni indeks zauzetosti	0,40	Maksimalni indeks izgrađenosti	1,20	Površina pod objektom	800,63m ²	Bruto građevinska površina objekta	2.401,88m ²	Maksimalna spratnost objekta	P+3 Ukoliko se usled kosog krova nad većim rasponima formira visok tavanski prostor, isti se može u tom slučaju koristiti uz osvetljenje preko krovnih prozora, badža ili povučenih lođa.	Broj stambenih jedinica	13 <i>Napomena: parametri gradnje za svaku pojedinačnu urbanističku parcelu na nivou zone dati su u tabelama. Broj stambenih jedinica prikazan u tabelama nije obavezujući a broj parking mesta je u funkciji broja stambenih jedinica i površine u funkciji poslovanja.</i>	Broj parking mjesta	13	Postavljanje objekta	Slobodnostojeći, kompleks, niz
Oznaka urbanističke parcele	UP D5.3																				
Površina urbanističke parcele	2.002,57m ²																				
Maksimalni indeks zauzetosti	0,40																				
Maksimalni indeks izgrađenosti	1,20																				
Površina pod objektom	800,63m ²																				
Bruto građevinska površina objekta	2.401,88m ²																				
Maksimalna spratnost objekta	P+3 Ukoliko se usled kosog krova nad većim rasponima formira visok tavanski prostor, isti se može u tom slučaju koristiti uz osvetljenje preko krovnih prozora, badža ili povučenih lođa.																				
Broj stambenih jedinica	13 <i>Napomena: parametri gradnje za svaku pojedinačnu urbanističku parcelu na nivou zone dati su u tabelama. Broj stambenih jedinica prikazan u tabelama nije obavezujući a broj parking mesta je u funkciji broja stambenih jedinica i površine u funkciji poslovanja.</i>																				
Broj parking mjesta	13																				
Postavljanje objekta	Slobodnostojeći, kompleks, niz																				
	<p>Parametri za parkiranje odnosno garažiranje vozila</p> <p>Parkiranje i garažiranje je planirano u okviru parcele. Garaže i drugi pomoćni objekti mogu se graditi kao drugi isključivo prizemni objekat na parceli pri čemu se ne smeju prekoračiti parametri gradnje zadati za čitavu parcelu.</p> <p>Uslovi za izgradnju garaža</p> <p>Opšti uslovi građenja i smeštaja garaža/garažnih građevina koji se moraju poštovati prilikom izrade projekata su:</p> <ul style="list-style-type: none"> ▪ garaža mora imati osiguran pristup sa ulice nižeg i/ili višeg ranga; ▪ dozvoljava se gradnja garaže kao montažne građevine, a način građenja nije ograničen; ▪ građevina mora osiguravati zaštitu od buke i svetlosti u odnosu na susjedne stambene površine i građevine; ▪ prilikom dimenzioniranja parkirnih mjesta potrebno je svako parkirno mesto proširiti za 0,3 m na strani gde se uz parkirno mesto nalazi zid ili stub; 																				

	<ul style="list-style-type: none"> ▪ treba poštovati sve važeće standarde i tehničke propise i norme koji definišu ovu oblast. ▪ Parkiranje: zadovoljiti normativ – 1 parking mesto na 1 stan <p><i>Parkiranje u okviru plana treba da zadovolje sledeće normative i to:</i></p> <ul style="list-style-type: none"> ▪ stanovanje na 1.000 m² - 15 pm (lokalni uslovi min. 12, a max. 18 pm) ▪ poslovanje na 1.000 m² - 30 pm (10-40 pm) ▪ trgovina na 1.000 m² - 60 pm (40-80 pm) ▪ restorani na 1.000 m² - 120 pm (40-200 pm)
14	Smjernice za oblikovanje i materijalizaciju, posebno u odnosu na ambijentalna svojstva područja
	<p>Fasade (vrsta materijala):</p> <ul style="list-style-type: none"> ▪ U izgradnji objekata treba koristiti elemente tradicionalne arhitekture tog podneblja ukomponovane na savremen način, prirodne materijale i dr. ▪ Fasade objekata su predviđeni od kvalitetnog i trajnog materijala i kvalitetno izvedeni. <p>Krovni pokrivač (vrsta materijala, nagib):</p> <ul style="list-style-type: none"> ▪ Projektovati kose krovne ravni propisanog nagiba za ovo podneblje uz korišćenje elemenata tradicionalne arhitekture i prirodne materijale ukomponovane na savremen način. ▪ Krovni pokrivači su predviđeni od kvalitetnog i trajnog materijala i kvalitetno izvedeni. ▪ Za sve objekte se preporučuju kosi krovovi, dvovodni ili četvorovodni, a kod komplikovanijih objekata i kombinovani, nagib krovnih ravni je u funkciji odabranog krovnog pokrivača. Krovni pokrivač je crep, tegola, lim ili neki drugi kvalitetan materijal. <p>Orijentacija objekta: Čitav prostor u okviru zahvata plana kao i urbanističke parcele imaju orijentaciju severozaoad – jugoistok. Objekte postavljati u skladu sa položajem i oblikom urbanističke parcele.</p>
15	Uslovi za unapređenje energetske efikasnosti
	<p>Kod gradnje novih objekata važno je već u fazi idejnog rešenja u saradnji sa projektantom predvidjeti sve što je potrebno da se dobije kvalitetna i optimalna energetski efikasna zgrada.</p> <p>Zato je potrebno:</p> <ul style="list-style-type: none"> ▪ Analizirati lokaciju, orijentaciju i oblik kuće ▪ Primjeniti visoki nivo toplotne izolacije kompletnog spoljnog omotača objekta i izbegavati toplotne mostove. U cilju racionalnog korišćenja energije treba iskoristiti sve mogućnosti smanjenja korišćenja energije u objektima. Pri izgradnji objekata koristiti savremene termoizolacione materijale, kako bi se smanjila potrošnja toplotne energije ▪ Iskoristiti toplotne dobitke od sunca i zaštititi se od preteranog osunčanja. Kao sistem protiv preterane insolacije koristiti održive sisteme (zasenu škurama, građevinskim elementima, zelenilom i sl) kako bi se smanjila potrošnja energije za veštačku klimatizaciju. Drvoredima i gustim zasadima smanjiti uticaj vjetra i obezbediti neophodnu zasenu u letnjim mesecima ▪ Rashladno opterećenje treba smanjiti putem mera projektovanja pasivnih kuća. To može uključiti izolovane površine, zaštitu od sunca putem npr. brisoleja, konzolne strukture, ozelenjene nadstrešnice ili njihove kombinacije ▪ Pri proračunu koeficijenta prolaza toplote objekata uzeti vrijednosti za 20-25% niže od maksimalnih dozvoljenih vrednosti za ovu klimatsku zonu ▪ Niskoenergetske tehnologije za grijanje i hlađenje se trebaju uzeti u obzir gde god je to moguće ▪ Kad god je to moguće, višak toplote iz drugih procesa će se koristiti za predgrijavanje tople vode za hotel, vile i dr. ▪ Održivost fotovoltaičnih ćelija treba ispitati u svrhu snabdevanja niskonaponskom strujom za rasvjetu naselja, kao i druge mogućnosti, poput punjenja električnih vozila.

16	OSTALI USLOVI
<p>Privredno društvo koje izrađuje tehničku dokumentaciju i koje ispunjava uslove utvrđene Zakonom o planiranju prostora i izgradnji objekata ("Službeni list Crne Gore", br. 064/17 od 06.10.2017., 044/18 od 06.07.2018., 063/18 od 28.09.2018., 011/19 od 19.02.2019., 082/20 od 06.08.2020., 086/22 od 03.08.2022.), obavezno je tehničku dokumentaciju uraditi u skladu sa izdatim urbanističko-tehničkim uslovima i Zakonom o planiranju prostora i izgradnji objekata ("Službeni list Crne Gore", br. 064/17 od 06.10.2017., 044/18 od 06.07.2018., 063/18 od 28.09.2018., 011/19 od 19.02.2019., 082/20 od 06.08.2020., 086/22 od 03.08.2022.).</p> <p>Privredno društvo koje vrši reviziju tehničke dokumentacije i koje ispunjava uslove utvrđene Zakonom o planiranju prostora i izgradnji objekata ("Službeni list Crne Gore", br. 064/17 od 06.10.2017., 044/18 od 06.07.2018., 063/18 od 28.09.2018., 011/19 od 19.02.2019., 082/20 od 06.08.2020., 086/22 od 03.08.2022.), odgovorno je za usklađenost tehničke dokumentacije sa izdatim urbanističko-tehničkim uslovima i Zakonom o planiranju prostora i izgradnji objekata ("Službeni list Crne Gore", br. 064/17 od 06.10.2017., 044/18 od 06.07.2018., 063/18 od 28.09.2018., 011/19 od 19.02.2019., 082/20 od 06.08.2020., 086/22 od 03.08.2022.).</p> <p>Ovi urbanističko tehnički uslovi važe dok je na snazi planski dokument na osnovu kojih su izdati.</p> <p><i>Napomena: Za predmetnu urbanističku parcelu mjerodavne su smjernice DUP-a "Zabjelo 8" u Podgorici, iz Registra planskih dokumenata, formiranog u skladu sa članom 11 Zakona o planiranju prostora i izgradnji objekata ("Službeni list Crne Gore", br. 064/17 od 06.10.2017., 044/18 od 06.07.2018., 063/18 od 28.09.2018., 011/19 od 19.02.2019., 082/20 od 06.08.2020., 086/22 od 03.08.2022.) na sajtu Ministarstva ekologije, prostornog planiranja i urbanizma.</i></p> <p>https://www.gov.me/cyr/mepg.</p>	

17	PRILOZI
<ul style="list-style-type: none"> ▪ Izvodi iz grafičkih priloga Detaljnog urbanističkog plana "Zabjelo 8" u Podgorici; ▪ Tehnički uslovi priključenja na gradski vodovod i kanalizaciju; ▪ List nepokretnosti broj 7877, KO Podgorica III; ▪ Kopija katastarskog plana za katastarsku parcelu broj 3714/14 KO Podgorica III. 	



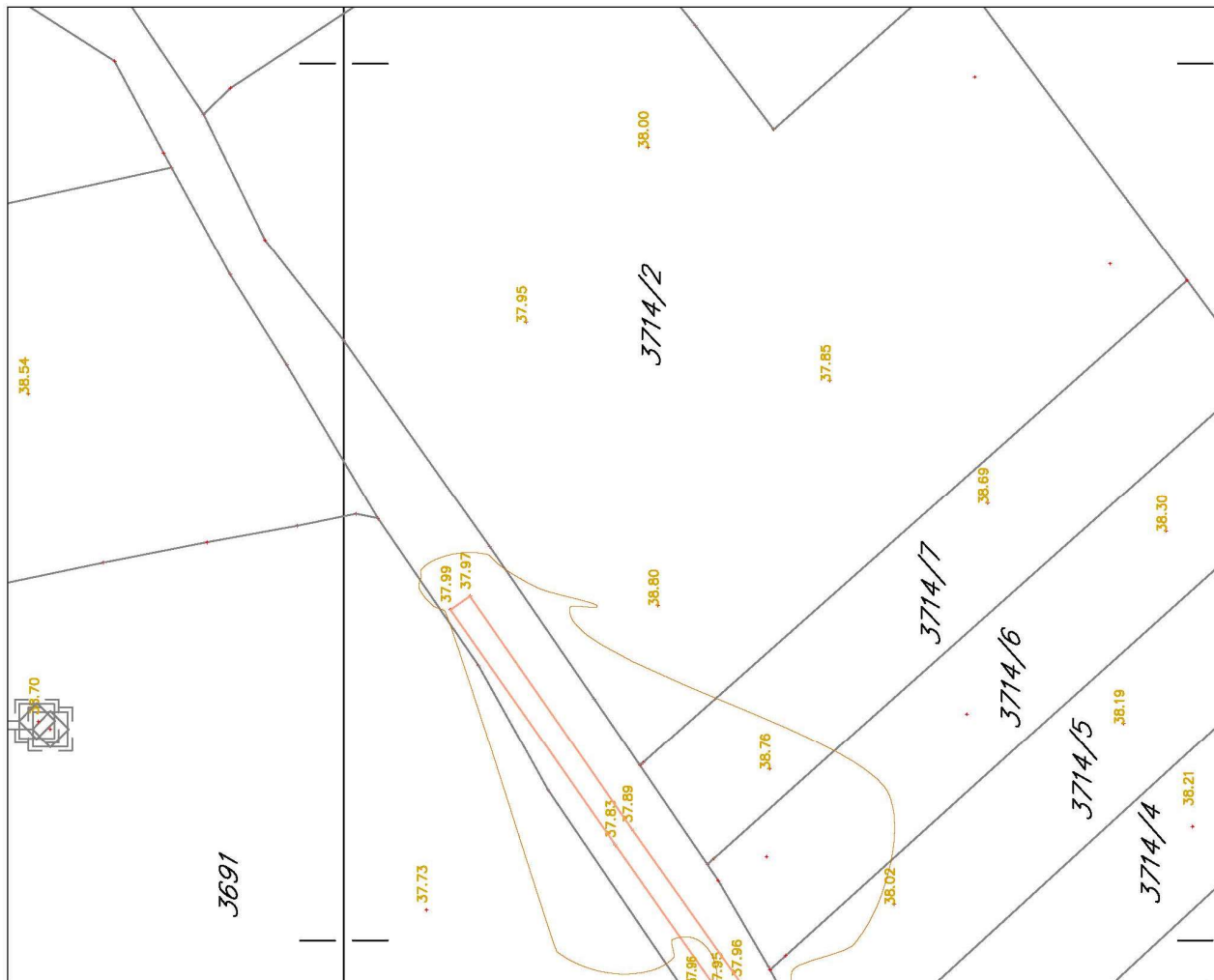
POMOĆNIK SEKRETARA
Tamara Vučević, dipl.ing.arh.

Dostavljeno:

- Podnosiocu zahtjeva
- Nadležnom Inspekcijском organu (Direktorat za inspekcijske poslove i licenciranje Ministarstva ekologije, prostornog planiranja i urbanizma)
- a/a



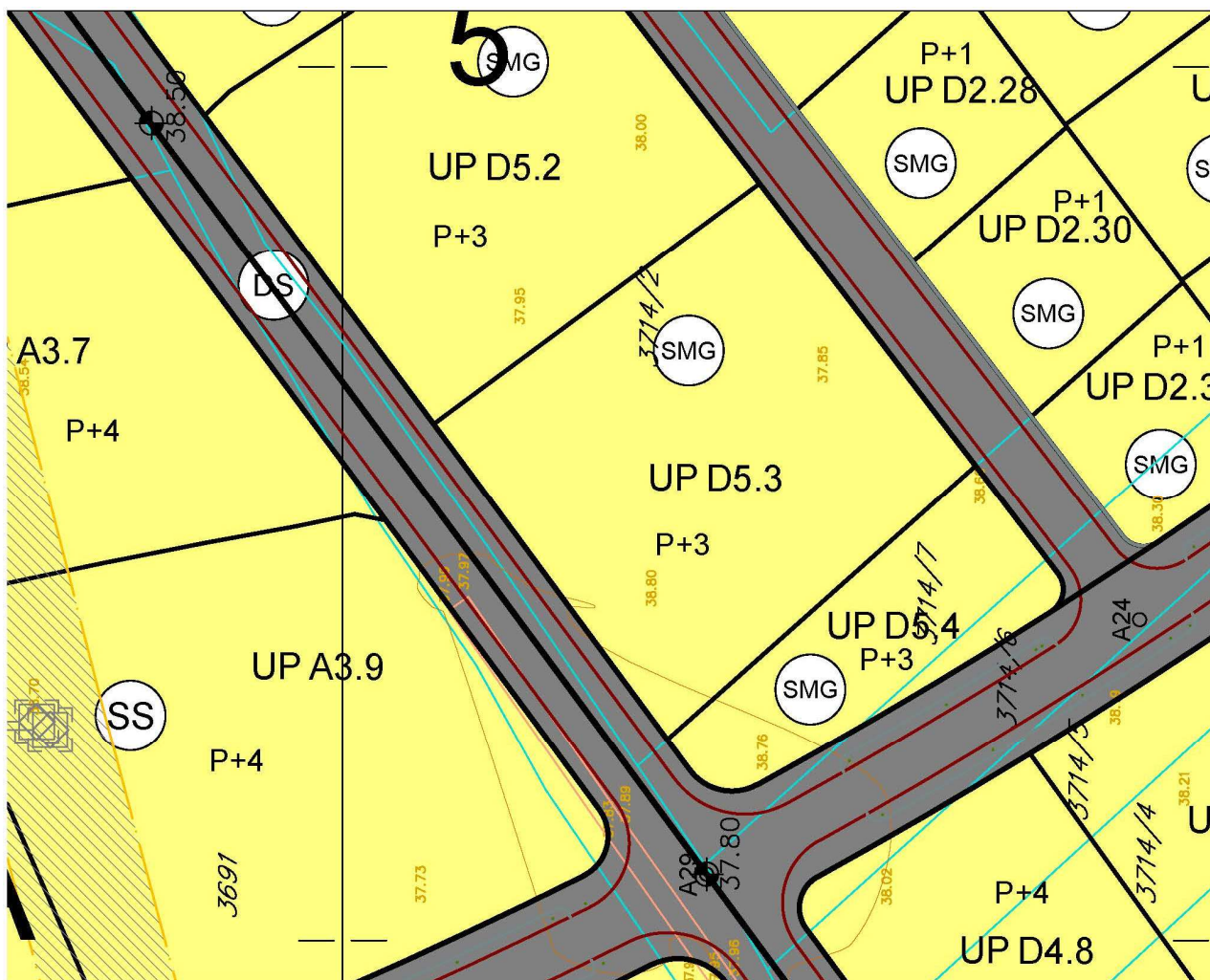
broj: 08-332/22-1775
Podgorica, 02.12.2022.godine



Izvod iz grafičkog priloga Detaljnog urbanističkog plana "Zabjelo 8"

1 list br. 1 Topografsko katastarska podloga sa prikazom granice zahvata plana

UPD5.3

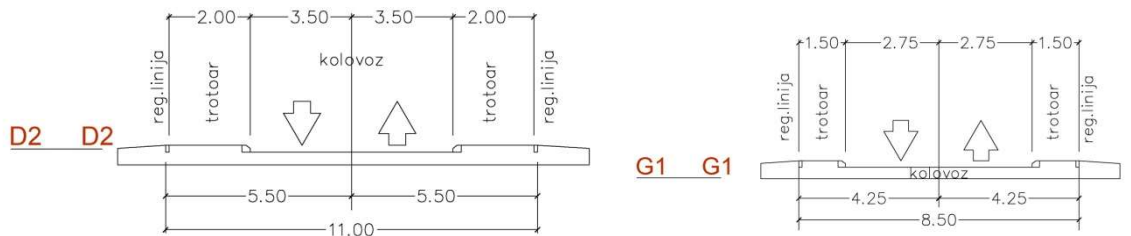
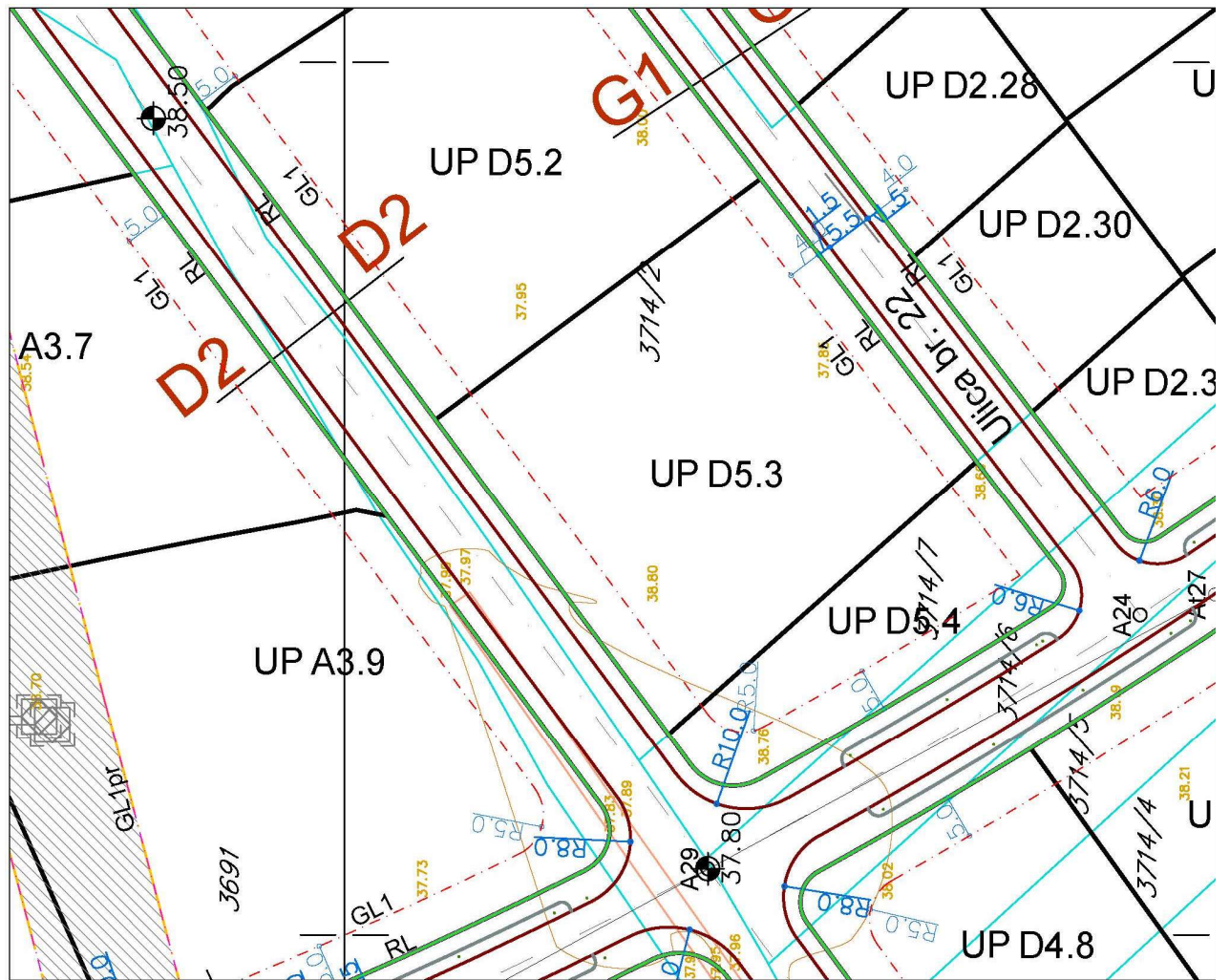


Površine za stanovanje male gustine

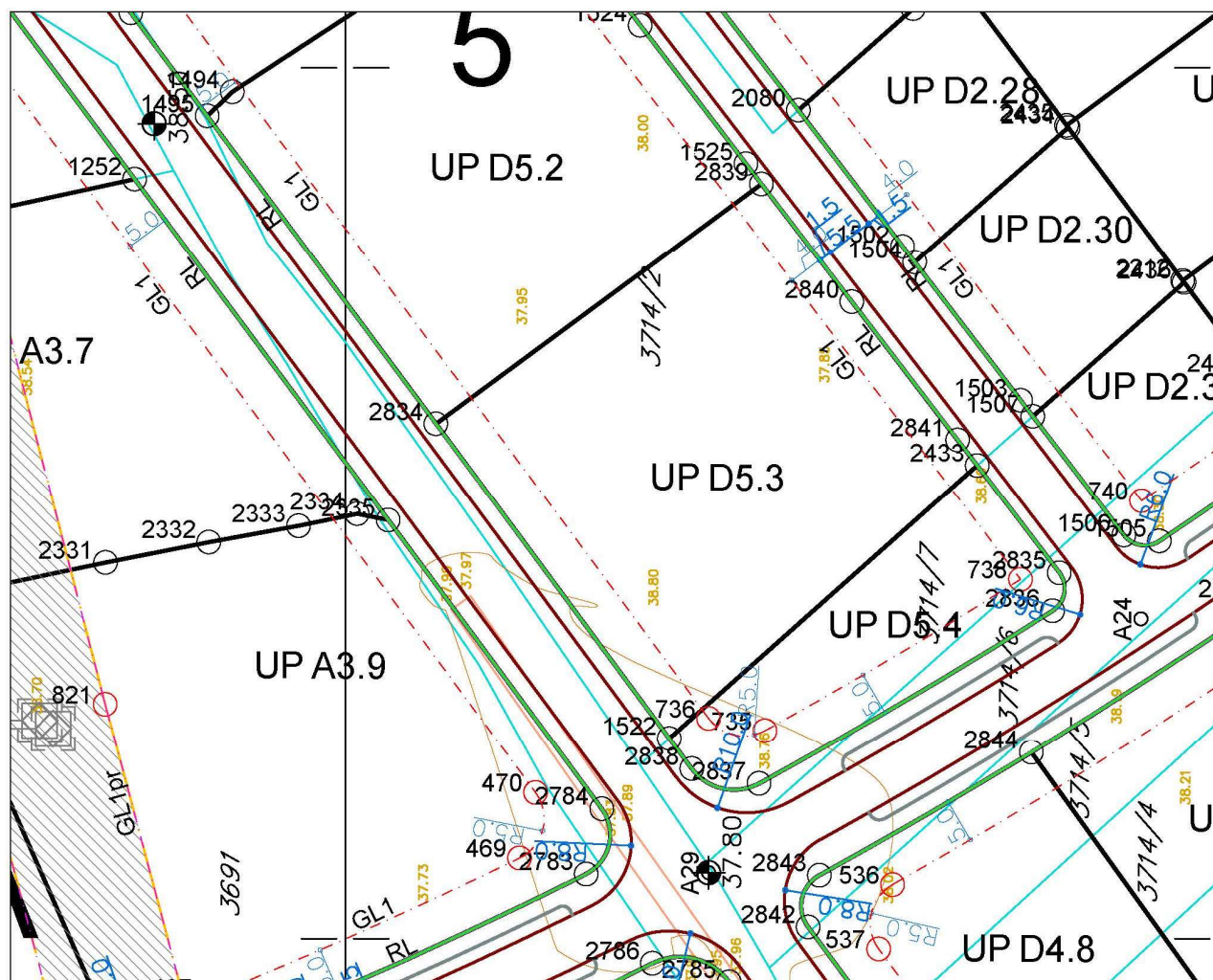
Izvod iz grafičkog priloga Detaljnog urbanističkog plana "Zabjelo 8"

2 list br. 1 Plan namjene površina

UPD5.3



Izvod iz grafičkog priloga Detaljnog urbanističkog plana "Zabjelo 8"



Koordinate tačaka parcelacije

Koordinate tačaka
 građevinskih linija

- 01—02 Granica urbanističke parcele
- 01—GL1—02 Građevinska linija GL1
- RL Regulatorna linija
- UP B3.4 Oznaka urbanističke parcele

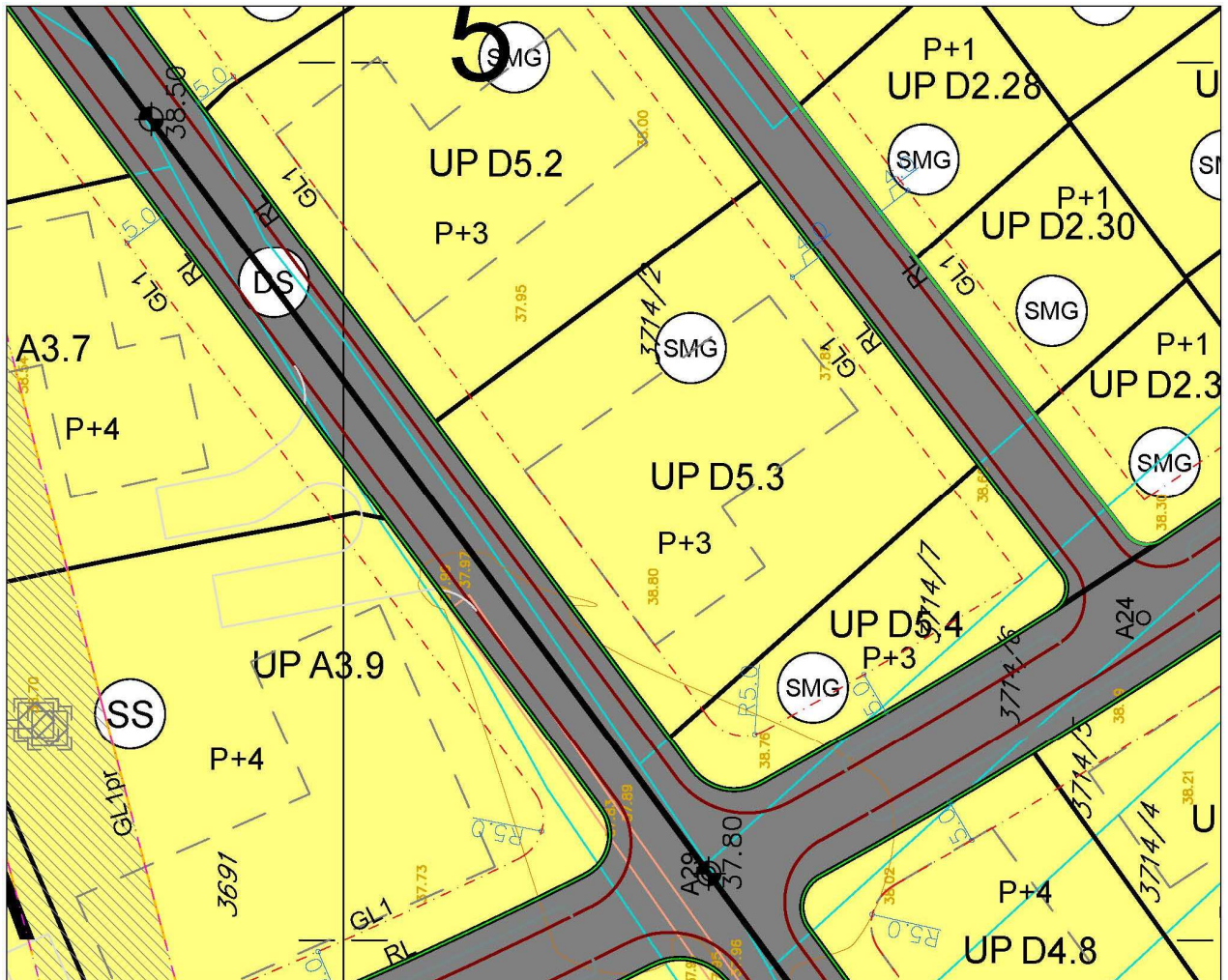
1522 6602122.87 4698962.88
 2433 6602154.23 4698927.62
 2834 6602159.02 4698989.59
 2839 6602186.65 4698952.32

474 6602220.87 4699029.06
 736 6602125.17 4698958.36
 737 6602229.62 4698990.07
 738 6602141.11 4698922.66

Izvod iz grafičkog priloga Detaljnog urbanističkog plana "Zabjelo 8"

4 list br. 3 Plan parcelacije, regulacije i UTU

UPD5.3

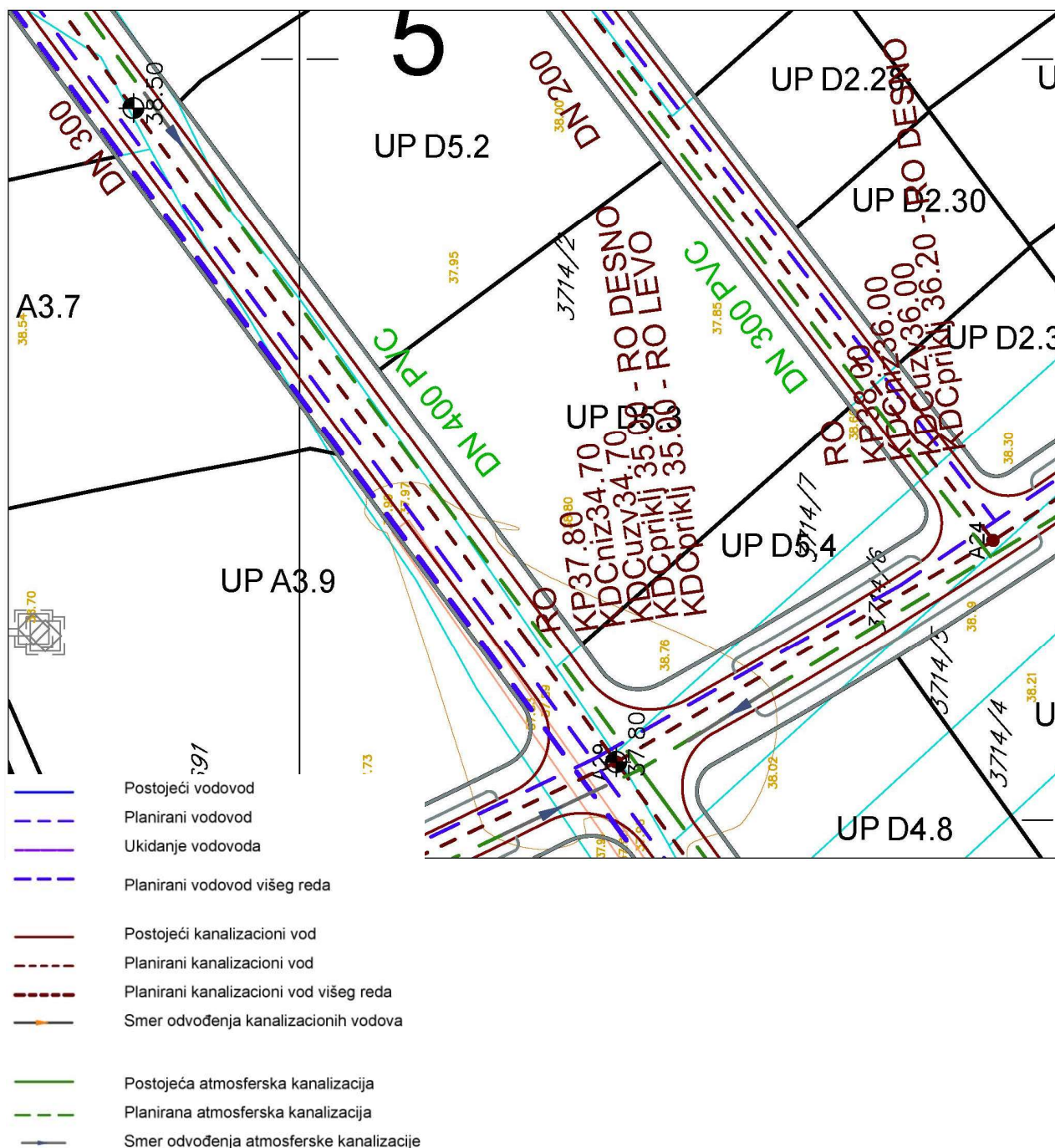


Površine za stanovanje male gustine

Izvod iz grafičkog priloga Detaljnog urbanističkog plana "Zabjelo 8"

5 list br. 4 Smjernice za sprovođenje planskog dokumenta

UPD5.3

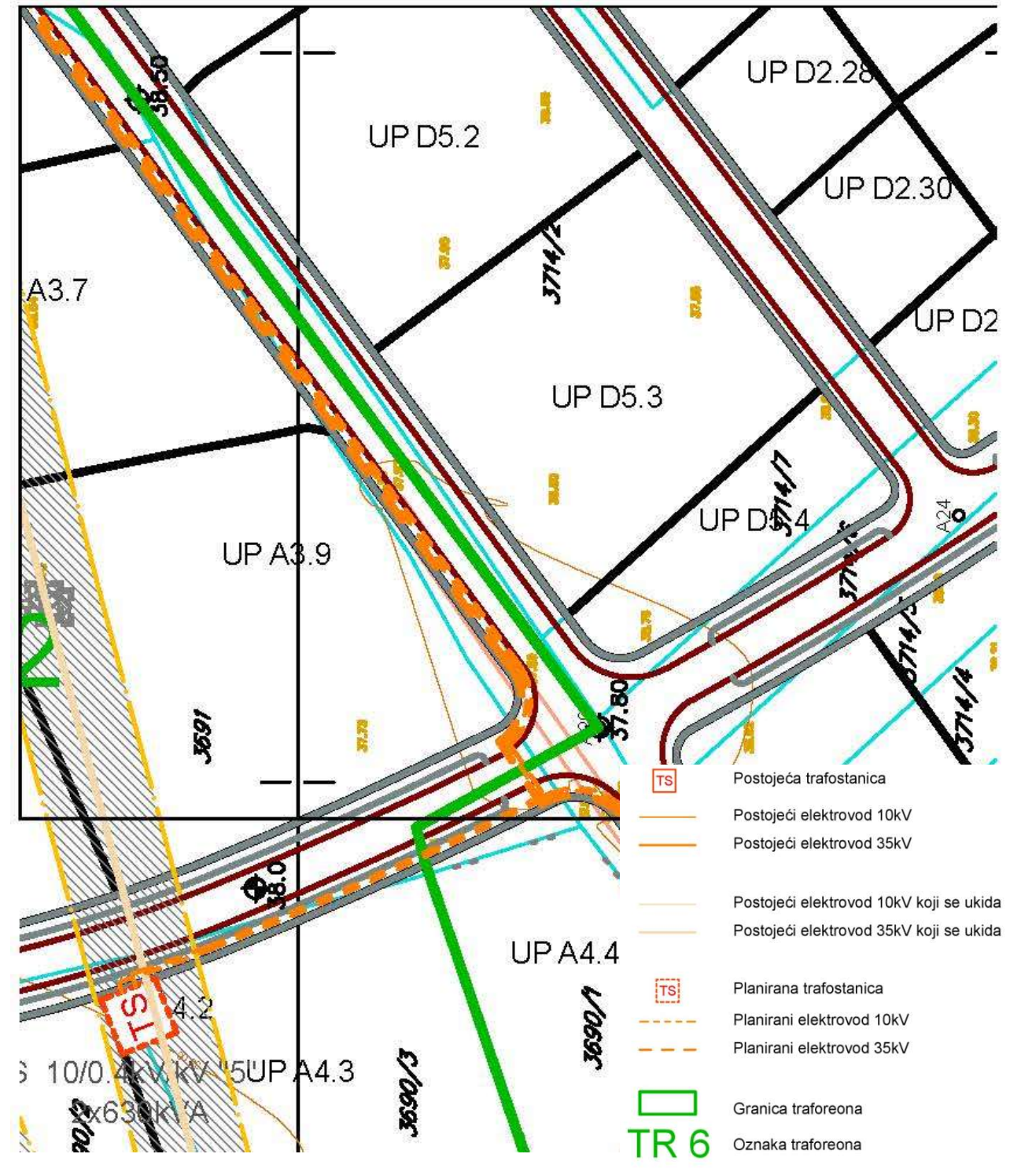


Izvod iz grafičkog priloga Detaljnog urbanističkog plana "Zabjelo 8"

6	list br. 5 Plan hidrotehničke infrastrukture	UPD5.3
---	--	--------



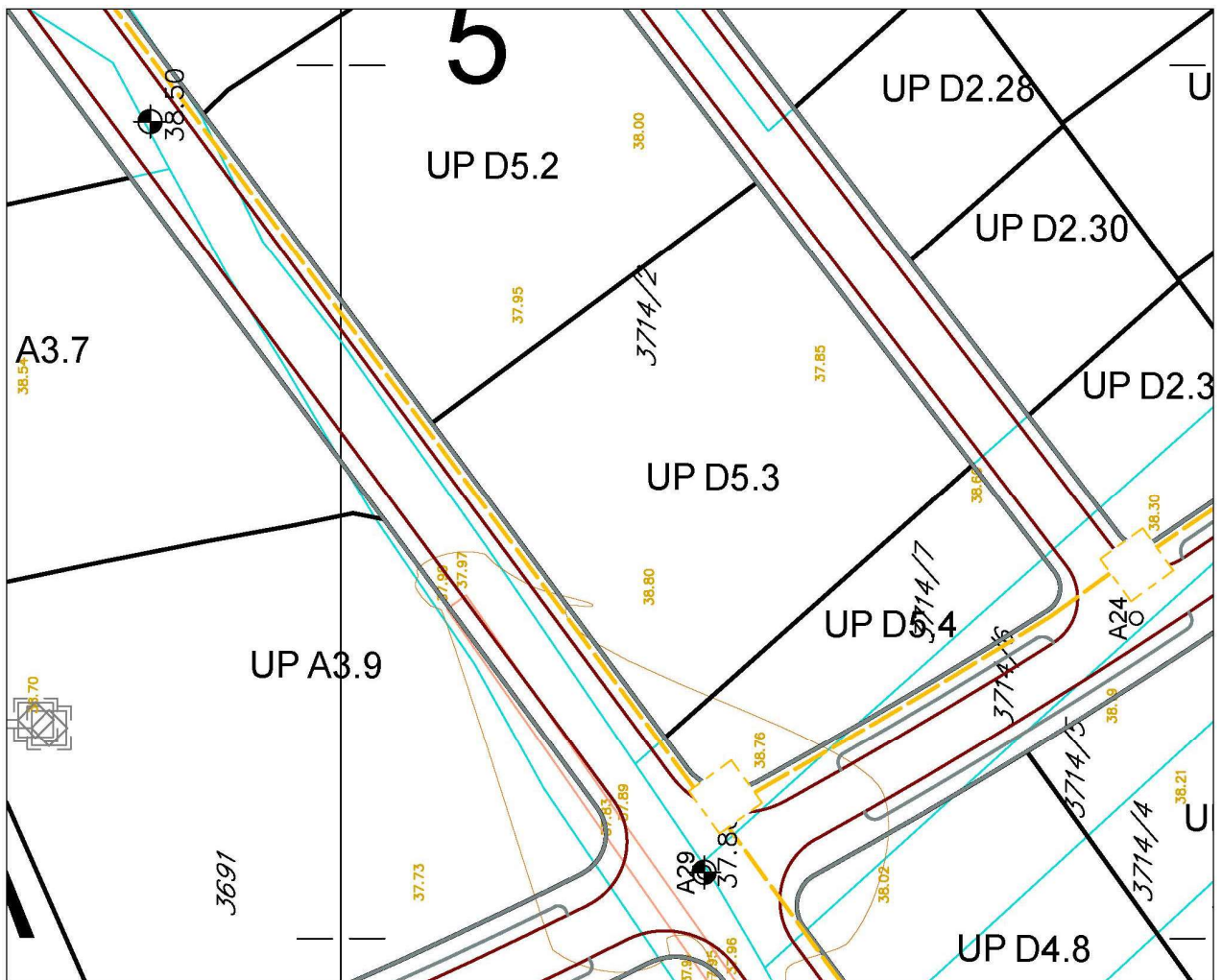
broj: 08-332/22-1775
Podgorica, 02.12.2022.godine



Izvod iz grafičkog priloga Detaljnog urbanističkog plana "Zabjelo 8"

7 list br. 6 Plan elektroenergetske infrastrukture

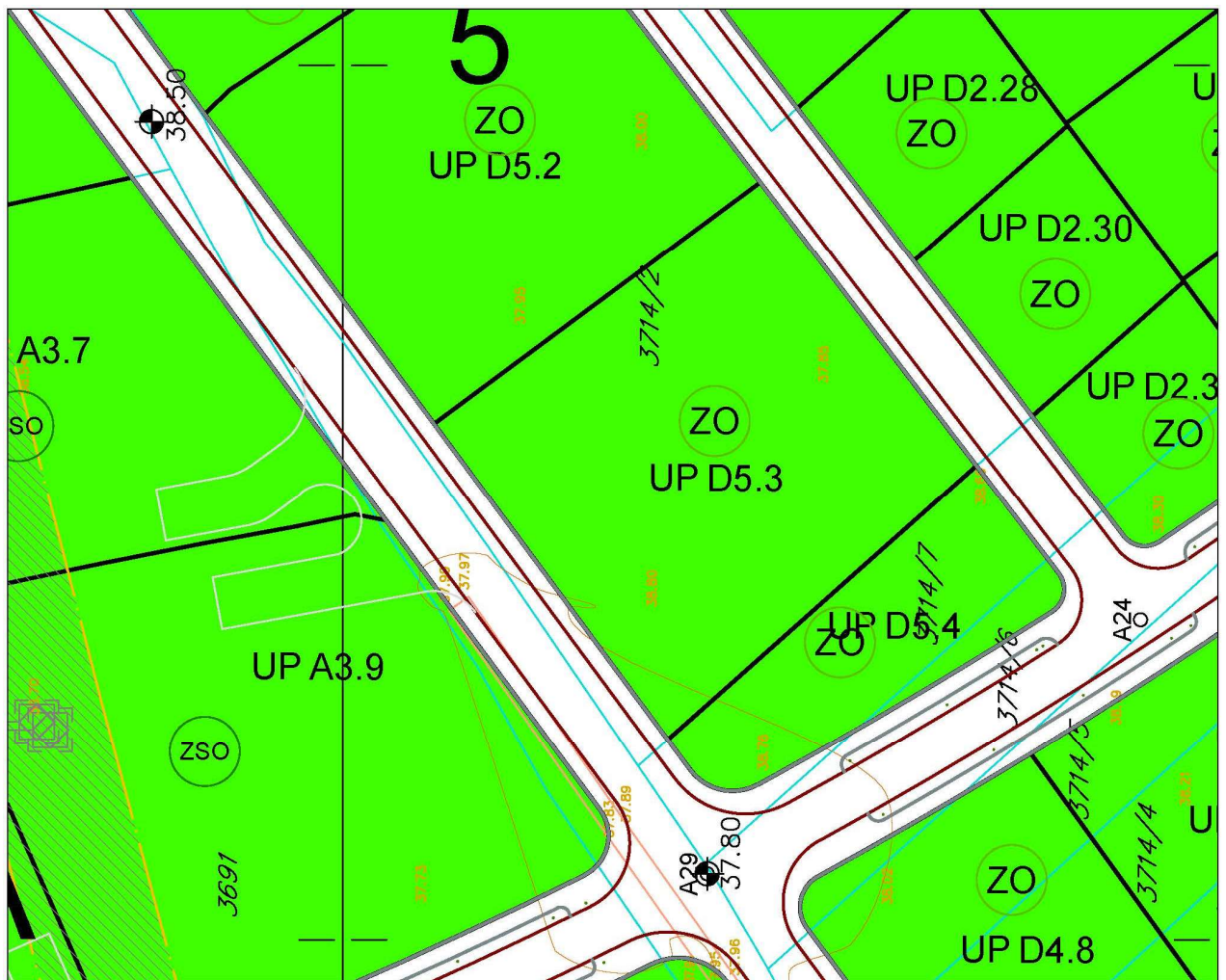
UPD5.3



- Postojeće TK okno
- Postojeći TK vod
- Postojeći TK vod višeg reda
- Planirano TK okno
- Planirani TK vod

Izvod iz grafičkog priloga Detaljnog urbanističkog plana "Zabjelo 8"

8	list br. 7 Plan telekomunikacione infrastrukture	UPD5.3
---	--	--------



Izvod iz grafičkog priloga Detaljnog urbanističkog plana "Zabjelo 8"

9 list br. 8 Plan zelenih i slobodnih površina

UPD5.3



CRNA GORA
GLAVNI GRAD PODGORICA
Sekretarijat za planiranje prostora i održivi razvoj

Broj: UPI-02-041/22-7991/2

Podgorica, 14. 12. 2022

145881, 3000-760/2022

DOO "Vodovod i kanalizacija" Podgorica postupajući po zahtjevu **Sekretarijata za planiranje prostora i održivi razvoj**, na osnovu člana 74 Zakona o planiranju prostora i izgradnji objekata (Službeni list CG broj 64/17), člana 19 Odluke o javnom vodosnabdijevanju na teritoriji Glavnog grada (Službeni list CG – opštinski propisi br. 027/15 i 034/16), člana 10 Odluke o prikupljanju, prečišćavanju i ispuštanju otpadnih voda na teritoriji Glavnog grada (Službeni list CG – opštinski propisi br. 027/15) i člana 5 Odluke o prikupljanju i ispuštanju atmosferskih voda na teritoriji Glavnog grada (Službeni list CG – opštinski propisi br. 027/15) produžava važnost

TEHNIČKIH USLOVA PRIKLJUČENJA NA GRADSKI VODOVOD I KANALIZACIJU

Na osnovu zahtjeva Sekretarijata za planiranje prostora i održivi razvoj, broj 08-332/22-1775 od 02.12.2022.godine, koji je kod nas evidentiran pod brojem UPI-02-041/22-7991/1 od 05.12.2022. godine, produžavamo važnost tehničkih uslova priključenja na gradski vodovod i kanalizaciju **za izgradnju objekta višeporodičnog stanovanja sa djelatnostima na UP D5.3, u zahvatu DUP-a "Zabjelo 8" u Podgorici**, izdatih od strane ovog društva pod brojem 12972/3 od 29.11.2018. godine. Prethodni uslovi su izdati na ime Vujošević Đorđine, te sada važe na ime „DID invest“ d.o.o. i iste dopunjavamo sljedećim:

Svi vodomjeri koji se ugrađuju moraju biti klase C, sa mesinganim, horizontalnim kućištem, impulsnim mehanizmom i radio modulom za daljinsko očitavanje, sa magnetnim ventilom prije i propusnim ventilom poslije vodomjera, koji su prilagodjeni usvojenom programu i opremi d.o.o. "Vodovod i kanalizacija" Podgorice. Vodomjeri moraju biti sa horizontalnom osovinom, baždareni i moraju imati plombu Metrološkog zavoda Crne Gore sa oznakom ME.

Ako uslovi zaštite od požara za predmetni objekat zahtijevaju automatski stabilnu instalaciju za gašenje požara – sprinkler instalaciju, za istu je potrebno predvidjeti minimalno redukovani rezervoar shodno klasi požarne opasnosti, a sve u skladu sa standardom MEST EN – 12845. Projektom unutrašnjih instalacija potrebno je predvidjeti kontinualnu dopunu rezervoara iz spoljašnje vodovodne mreže i prikazati njihovo povezivanje kao i način mjerenja potrošnje te vode. Potrebno je predvidjeti poseban vodomjer i za njega. Za potrebe sprinkler sistema, priključni vodovod mora biti prečnika min 110mm. Ukoliko je planirani cjevovod manji od DN110mm, potrebno je predvidjeti alternativni izvor vodosnabdijevanja.

Za mjerenje utroška vode za zalivanje zelenih površina oko objekata, takođe je potrebno u šahtu ispred objekata predvidjeti ugradnju vodomjera.

Vodoinstalaterske radove na izradi priključka, nabavci i ugradnji vodomjera, izvodi **isključivo** d.o.o. "Vodovod i kanalizacija" Podgorica po zahtjevu korisnika. Prilikom

izvodjenja pripremnih radova za ugradnju vodomjera, obavezno konsultovati nadležnu službu d.o.o. "Vodovod i kanalizacija" Podgorica, koja nabavlja i ugradjuje vodomjere. U slučaju nepoštovanja navedenog, odnosno nelegalnog priključenja na vodovodnu mrežu, vodovodni priključak će biti ukinut i preduzete odgovarajuće zakonske mjere.

Napominjemo da će kontrolni vodomjeri, vodomjeri za zalivanje zelenih površina oko objekta i vodomjer za sprinkler sistem, biti registrovani na investitora objekta, dok se ne dostavi zahtjev za preregistraciju na neko drugo lice (skupštinu stanara ili neko drugo lice).

Rok važnosti ovog produženja je šest mjeseci od dana izdavanja.

Prilog: Kopija prethodno izdatih uslova

Podgorica,
14.12.2022. godine



Filip Makrid
Izvršni direktor,
Filip Makrid, dipl.inž.građ.



DRUŠTVO SA OGRANIČENOM ODGOVORNOŠĆU "VODOVOD I KANALIZACIJA"

81000 PODGORICA, ul. Zetskih vladara bb,

Telefoni: centrala 020/440 300, fax: 440 362, komerc. sl. tel/fax: 440 364
Vodovodna mreža: 440 309, kanalizacija: 440 325, tehnička priprema 440 31
E-mail: vikpg@t-com.me, Web. www.vikpg.co.me

Broj: 12972/3

Podgorica, _____ 20 ____.

VUJOŠEVIĆ ĐORĐINA
PODGORICA



97483, 3000-464/2018

PREDMET: Katastar instalacija i tehnički uslovi priključenja na gradski vodovod i kanalizaciju za izgradnju objekta stanovanja male gustine sa poslovanjem na UP D5.3, u zahvatu DUP "Zabjelo 8" (katastarska parcela 3714/2 KO Podgorica III) u Podgorici

Na osnovu zahtjeva Sekretarijata za planiranje i uredjenje prostora i zaštitu životne sredine, koji je kod nas evidentiran pod brojem 12972/1 od 27.11.2018. godine, za izgradnju objekta stanovanja male gustine sa poslovanjem na UP D5.3, u zahvatu DUP "Zabjelo 8" (katastarska parcela 3714/2 KO Podgorica III) u Podgorici (prema urbanističko-tehničkim uslovima 08-352/18-630/1 od 08.11.2018. godine, izdatim od strane Sekretarijata za planiranje, uredjenje prostora i zaštitu životne sredine), dostavljamo Vam situaciju sa ucrtanim postojećim hidrotehničkim instalacijama na predmetnoj lokaciji i propisujemo sljedeće uslove priključenja na vodovod i kanalizaciju. Položaj prikazanih cjevovoda je ucrtan kao spoj osovina poklopaca šahtova, što ne odgovara stvarnom položaju cijevi, koji kod vodovoda može biti udaljen od osovine poklopca i par metara. Stvarni položaj mora se utvrditi uvidom u svaki šaht pojedinačno. Napominjemo da se u blizini lokacije može naići na priključne cjevovode za koje ovo Društvo ne posjeduje potrebne podatke o visinskom i horizontalnom položaju, jer prilikom izgradnje ovih cjevovoda nije urađen katastar instalacija, a na cjevovodu nijesu izvedeni vodovodni šahtovi, te u sadašnjem stanju nema mogućnosti da ih snimimo i ucrtamo njihov tačan položaj. U slučaju da priključne cijevi prolaze preko predmetne parcele, iste se moraju izmjestiti prije početka radova na objektu, a na osnovu Vašeg zahtjeva. Troškovi izmiještanja padaju na teret podnosioca zahtjeva. Ukoliko se pokaže potreba za izmiještanjem i rekonstrukcijom postojećih instalacija, vodoinstalaterske radove izvodi isključivo d.o.o. "Vodovod i kanalizacija" Podgorica na Vaš zahtjev, a troškove izmiještanja i rekonstrukcije morate izmiriti prije početka radova.

Predmetna urbanistička parcela je neizgrađena. UTU-ima je na UP D5.3 planirana izgradnja objekta površine prizemlja 800,63m², bruto razvijene građevinske površine 2401,88m² i spratnosti do P+3. Namjena objekta je stanovanje male gustine (do 13 stambenih jedinica) sa poslovanjem.

DUP-om je planirana rekonstrukcija Ulice Iva Vizina i izgradnja saobraćajnice južno od predmetne parcele, radnog naziva Ulica br. 22, u sklopu kojih je predviđena izgradnja vodovoda, fekalne i atmosferske kanalizacije. Situacija DUP-om planiranog stanja – faza hidrotehnike je u prilogu urbanističko-tehničkih uslova. Za realizaciju ulične infrastrukture je nadležna Agencija za izgradnju i razvoj Podgorice d.o.o.

a) Vodovod:

Trenutno nema uslova za priključenje Vašeg objekta na vodovodnu mrežu. Priključenje postojećih i planiranih objekata na ovoj lokaciji (te i Vašeg objekta) moći će se ostvariti nakon izgradnje nekog od planiranih vodovoda u Ulici Iva Vizina ili saobraćajnicom južno od predmetne parcele, kao i svih uzvodnih cjevovoda do priključenja na postojeće gradske instalacije, njihovog tehničkog prijema i predaje na upravljanje i održavanje ovom Društvu. Priključak ka objektu voditi isključivo javnom površinom, kada se za to steknu uslovi. Predvidjeti zajedničko mjesto priključenja predmetnog i Vašeg objekta na UP D5.2.

Ukoliko se naidje na neki od priključnih cjevovoda na ovoj lokaciji, sa njih će se eventualno moći obezbijediti gradilišni priključak za objekat, pod uslovom da isti ne ugrožava uredno vodosnabdijevanje postojećih objekata na predmetnom reonu.

U slučaju racionalne i tehnički logične potrošnje u vodovodnom sistemu biće obezbijedjen pritisak na mjestu priključenja oko 3bar, nakon izgradnje planiranog vodovoda.

Za registrovanje utroška vode cijelog objekta potrebno je predvidjeti ugradnju vodomjera odgovarajućih dimenzija u šahtu ispred objekta, posebno za stambeni, posebno za poslovni dio objekta. Ako se radi o objektu sa više stambenih i poslovnih jedinica, potrebno je u šahtu ispred objekta predvidjeti ugradnju vodomjera za mjerenje utroška vode svake jedinice posebno (a nikako u objektu i samim jedinicama). Minimalne dimenzije svijetlog otvora šahta za vodomjere su 1.2x1.2x1.2m (u koji se mogu smjestiti maksimalno 3 mala vodomjera), obavezno sa drenažom, penjalicama i poklopcem tako postavljenim da se pri silazu u šaht ne gazi po vodomjerima. Vodomjerni šaht treba da bude u posjedu podnosioca zahtjeva, 1 do 2m od ivice parcele gledajući iz pravca mjesta priključenja na ulični cjevovod. Projektom obavezno prikazati detalj vodomjernog šahta - vodoinstalaterski i gradjevinski, sa specifikacijom i pravim dimenzijama fazonskih komada i armatura da bi dokazali usvojene dimenzije, osnovu i presjek kao i njegovu lokaciju na situaciji.

Ukoliko se radi o objektu sa većim brojem stambenih i poslovnih jedinica, za koje bi ugradnja vodomjera u šahtu van objekta bila neracionalna, za registrovanje utroška vode potrebno je predvidjeti ugradnju vodomjera za svaku stambenu i poslovnu jedinicu posebno. Vodomjere predvidjeti u objektu - u zajedničkim prostorijama, stalno dostupnim za očitavanje, kontrolu i održavanje (poželjno jedan ormarić za jedan sprat). Obavezno je obezbijediti način odvodjenja vode iz skloništa za vodomjere, koja se neminovno javlja na ovakvim mjestima. U tom slučaju, za registrovanje utroška vode cijelog objekta je potrebno predvidjeti ugradnju kontrolnih vodomjera u šahtu ispred objekta, posebno za stambeni, posebno za poslovni dio objekta.

Kod vodomjera \varnothing 50 mm i više obavezno se ispred vodomjera ugradjuje zatvarač, hvatač nečistoće, MDK komad, ravni komad za smirenje toka vode, a iza vodomjera ravni komad i zatvarač. Iza vodomjera na koji je spojena hidrantska mreža objekta ili sprinkler sistem za gašenje požara, obavezno se ugradjuje zaštitnik od povratnog toka (nepovratni ventil). Dužina ravnog dijela za smirenje toka ispred i iza vodomjera zavisi od profila vodomjera. Prilikom dimenzionisanja vodomjernog šahta voditi računa o dimenzijama komada koji se ugradjuju.

Projektom obavezno prikazati detalj vodomjernog šahta - vodoinstalaterski i gradjevinski, sa specifikacijom i pravim dimenzijama fazonskih komada i armatura da bi dokazali usvojene dimenzije, osnovu i presjek kao i njegovu lokaciju na situaciji.

Svi vodomjeri koji se ugrađuju moraju biti klase C, sa horizontalnom osovinom, impulsnim mehanizmom, mesinganim kućištem i daljinskim očitavanjem koji je prilagodjen usvojenom programu d.o.o. "Vodovod i kanalizacija" Podgorice. Takodje moraju imati plombu Metrološkog zavoda Crne Gore sa oznakom ME.

Nije potrebno razdvajati protivpožarnu od ostale sanitarne vodovodne mreže, jer se protivpožarna voda vrlo rijetko troši, pa voda u cijevima dugo stoji te može biti sanitarno neispravna. Osim toga kod razdvojenog sistema može se desiti da baš kad je potrebno, ustanovimo da nešto nije u redu sa tom granom vodovodne mreže. Kod zajedničkog sistema, dovoljan je jedan kontrolni vodomjer – kombinovani sa daljinskim očitavanjem. Ne dozvoljava se postavljanje hidrantskih priključaka za vatrogasna vozila na spoljnim zidovima objekata.

Ako protivpožarni uslovi zahtijevaju sprinklerski sistem protivpožarne zaštite, projektom unutrašnjih instalacija prikazati njegovo povezivanje na spoljnu vodovodnu mrežu kao i način mjerenja potrošnje te vode. Potrebno je predvidjeti poseban vodomjer i za njega.

Vodoinstalaterske radove na izradi priključka, nabavci i ugradnji vodomjera, izvodi isključivo d.o.o. "Vodovod i kanalizacija" Podgorica po zahtjevu korisnika. Prilikom izvođenja pripremnih radova za ugradnju vodomjera, obavezno konsultovati nadležnu službu d.o.o. "Vodovod i kanalizacija" Podgorica, koja nabavlja i ugrađuje vodomjere.

Nakon sprovođenja postupka za dobijanje odobrenja za gradnju objekta i prijave gradnje nadležnom organu, potrebno je da podnesete zahtjev ovom Društvu za dobijanje gradilišnog vodovodnog priključka, kada se za to steknu uslovi. Ukoliko umjesto vlastitog gradilišnog priključka investitor za gradjenje koristi vodu preko svog ili tuđeg registrovanog vodomjera za domaćinstvo, ili na neki drugi način, ta potrošnja će se posebno obračunati i mora da se reguliše prije dobijanja trajnog priključka. Da bi se stekli uslovi za dobijanje trajnog priključka, osim izgradnje planiranog vodovoda, potrebno je da investitor pribavi potvrdu da je objekat uradjen prema revidovanoj projektnoj dokumentaciji, kao i potvrdu o izmirenim obavezama od Agencije za izgradnju i razvoj Podgorice d.o.o. i uz zahtjev za stalni priključak ih dostavi d.o.o. "Vodovod i kanalizacija" Podgorice. Uz zahtjev je potrebno dostaviti i spiskove sa svim potrebnim podacima o vlasnicima stambenih i poslovnih jedinica sa brojevima pripajajućih vodomjera. Do tada će sva utrošena voda biti fakturisana investitoru objekta.

b) Fekalna kanalizacija:

Gradski sistem kanalizacione mreže je separatan, tako da se ne dozvoljava upuštanje atmosferskih voda u fekalnu kanalizaciju i obrnuto.

Na predmetnoj lokaciji nema izgrađene gradske fekalne kanalizacije, te nema uslova za priključenje Vašeg objekta. Priključenje će biti moguće ostvariti nakon izgradnje kolektora fekalne kanalizacije saobraćajnicom južno od predmetne lokacije i svih nizvodnih kolektora, njihovog tehničkog prijema i predaje na upravljanje i održavanje ovom Društvu. Priključak ka objektu voditi isključivo javnom površinom, kada se za to steknu uslovi.

Nakon izgradnje gradske kanalizacije u blizini Vaše lokacije i svih nizvodnih kolektora tj. stvaranja uslova za priključenje Vašeg objekta, potrebno je da se ponovo javite zahtjevom za izdavanje novih uslova priključenja i saglasnosti za priključenje na fekalnu kanalizaciju. Ovi uslovi se odnose na postojeće stanje gradske infrastrukture odnosno nepostojanje uslova za priključenje na gradsku fekalnu kanalizaciju. Oni ne podrazumijevaju buduće stanje kada budu stvoreni uslovi, te ostaje Vaša obaveza pribavljanja novih uslova kad se stanje na terenu promijeni. Isto se odnosi i na atmosfersku kanalizaciju.

Priključak (izvod iz objekta, kada se za to steknu uslovi) izvesti od atestiranih PVC kanalizacionih cijevi za uličnu kanalizaciju (tjemene nosivosti ne manje od SN4) prečnika DN 160 ili DN200 do uličnog revizionog okna. Kod ukrštanja sa vodovodom, kanalizaciona cijev mora da bude ispod vodovoda i to tako da je minimum 20 cm od tjemena kanalizacione cijevi do dna vodovodne cijevi. Kanalizaciona cijev ne bi smjela biti plića od 1,0 m.

Radove na izgradnji kanalizacionog priključaka vršiće stranka u vlastitoj režiji, kada se za to steknu uslovi, a priključenje na postojeću gradsku kanalizaciju se vrši pod obaveznim nadzorom d.o.o. "Vodovod i kanalizacija" Podgorica, koje trebate obavijestiti o početku radova. Posebnu pažnju je potrebno obratiti na vodovod, kao i PTT i elektroinstalacije, čije je katastre potrebno pribaviti od nadležnih institucija. Internu kanalizaciju je obavezno isprati prije priključenja, da šut i otpadni materijal ne bi oštetili postojeću gradsku fekalnu kanalizaciju. Isto se odnosi na priključenje atmosferske kanalizacije.

S obzirom da će objekat u budućnosti biti priključen na gradsku fekalnu kanalizaciju, napominjemo da nije preporučljivo priključenje podrumskih i suterenskih etaža objekata na fekalnu kanalizaciju. U slučaju da investitor priključi pomenute etaže na kolektor fekalne kanalizacije bez prepumpavanja, d.o.o. "Vodovod i kanalizacija" Podgorica neće snositi nikakvu odgovornost od eventualnog izlivanja fekalnih voda u naprijed navedenim etažama objekta.

Ukoliko su u okviru poslovnih sadržaja u objektu predviđeni kafići, restorani ili slični sadržaji, investitor je dužan izvršiti tretman otpadnih voda prije upuštanja istih u gradsku fekalnu kanalizaciju.

c) Atmosferska kanalizacija

Na ovom području ne postoji izgrađena atmosferska kanalizacija. Projektom obuhvatiti rješenje odvodjenja kišnih voda sa krova objekta, kao i cijele lokacije objekta. Za rješenje odvodjenja predvidjeti izgradnju retenzionog bazena (upojni bunar ili rov) na Vašoj parceli. Dimenzije retenzionog bazena dokazati proračunom. Dimenzionisati ga za prihvatanje prvog poplavnog talasa 15-to minutne kiše intenziteta 264 l/s/ha. Bez obzira što u blizini lokacije ne postoji izgrađena atmosferska kanalizacija, napominjemo zbog budućeg stanja, da se kišne vode ne smiju upuštati direktno u gradsku atmosfersku kanalizaciju (kada dodje do njene realizacije), nego prvo u retenzioni bazen koji se preliva u gradsku atmosfersku kanalizaciju.

Takodje, napominjemo da postoji mogućnost da buduća atmosferska kanalizacija kapacitetom neće moći da primi vodu sa krovova i okolnog terena planiranih objekata. Atmosferska kanalizacija se ne projektuje na maksimalnu količinu padavina na odredjenom području za odredjeni povratni period, jer bi isto bilo neracionalno. S tim u vezi ne možemo garantovati uredno odvodjenje atmosferskih voda u slučaju dugotrajnih kiša velikog intenziteta, koje mogu izazvati plavljenje podruma i suterena objekata, čiju je zaštitu potrebno riješiti projektnom dokumentacijom objekata.

Predvidjeti separatore za prečišćavanje voda sa parkinga i saobraćajnica, prije upuštanja ovih voda u gradsku atmosfersku kanalizaciju. Isto važi za sve zatvorene prostore u objektu koji služe za parkiranje automobila (garaže) površine veće od 50m².

d) Tehnička opremljenost projekta hidrotehničkih instalacija

Projekat treba da sadrži sve tekstualne i grafičke priloge za glavni projekat u skladu sa Pravilnikom o načinu izrade i sadržini tehničke dokumentacije Službeni list RCG (br.22 /2002). Projekat unutrašnjih instalacija vodovoda i kanalizacije treba izraditi u skladu s pravilima struke i odredbama važeće zakonske regulative, a mora obuhvatiti

interne instalacije vodovoda i kanalizacije do priključenja na gradski ulični vodovod odnosno do javne ulične kanalizacije uključujući i same spojeve sa istim.

U predmjeru radova obavezno treba razdvojiti radove na unutrašnjoj vodovodnoj instalaciji, koje obavlja izvodjač radova na objektu, od dijela vodovodnog priključka, koje izvodi d.o.o. "Vodovod i kanalizacija" Podgorica.

Projekat obavezno mora da sadrži preglednu situaciju u odgovarajućoj razmjeri, sa svim prikazanim elementima relevantnim za izbor projektnog rješenja. Svrha pregledne situacije na kojoj insistiramo kao obaveznom dijelu projekta, je da se može sagledati kako koncepcija kompletnog rješenja, tako i veza svih ostalih priloga datih projektom.

Napominjemo da je potrebno nakon obrade projektne dokumentacije u dijelu spoljnih i unutrašnjih instalacija, projekat dostaviti d.o.o. "Vodovod i kanalizacija" Podgorica na provjeru poštovanja uslova priključenja i davanja saglasnosti na projekat.

Tehnički elementi vodovodnog i kanalizacionog priključka objekta, relevantni za izdavanje potvrde o izvedenom stanju hidrotehničkih priključaka objekta, navedeni su u formularu koji je u prilogu, s tim da je uz zahtjev za priključak potrebno dostaviti situaciju uređenja terena sa ucrtanim stanjem izvedenih priključaka vodovoda i kanalizacije od gradske mreže do objekta.

Ovi uslovi važe 6 (šest) mjeseci od dana izdavanja.

Prilog: Situacija R = 1:2000

Podgorica,
29.11.2018. godine

Izvršni direktor,
Mladen Vučelić, dipl.ecc.



SITUACIJA GRADSKE MREŽE VODOVODA,
FEKALNE I ATMOSFERSKE KANALIZACIJE

R = 1:2000

POSTOJEĆA VODOVODNA MREŽA

POSTOJEĆI VODOVOD nije snimljen tačan položaj

POSTOJEĆA FEKALNA KANALIZACIJA

POSTOJEĆA ATMOSFERSKA KANALIZACIJA

POSTOJEĆI VODOVODNI ŠAHTOVI

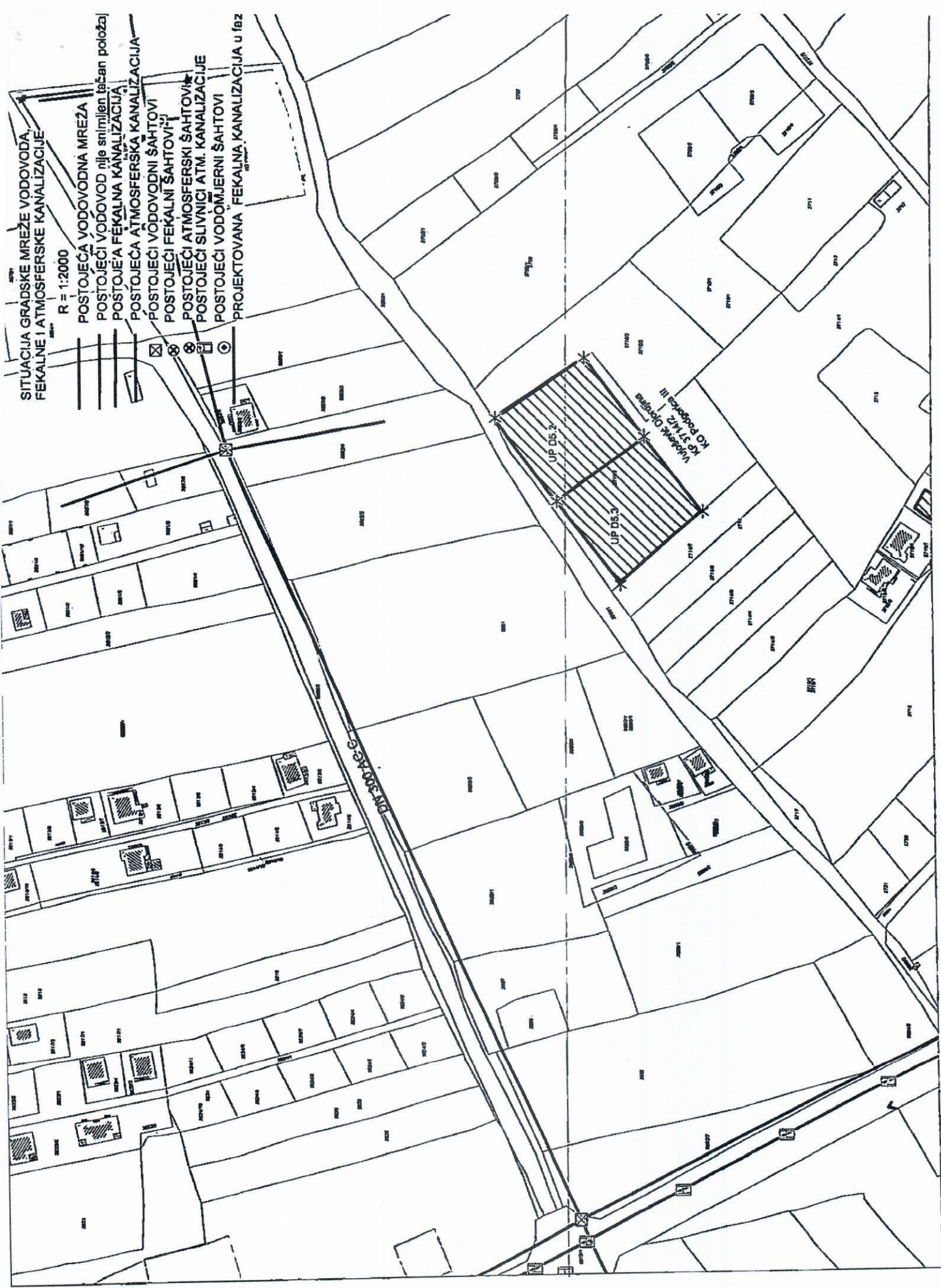
POSTOJEĆI FEKALNI ŠAHTOVI

POSTOJEĆI ATMOSFERSKI ŠAHTOVI

POSTOJEĆI SLIVNICI ATM. KANALIZACIJE

POSTOJEĆI VODOMJERNI ŠAHTOVI

PROJEKTOVANA FEKALNA KANALIZACIJA u faz



ZAHTJEV ZA STALNI PRIKLJUČAK – arh. br. _____

INVESTITOR _____

STAMBENO-POSLOVNI OBJEKAT NA UP _____, ZGRADA _____

DUP _____ ULICA _____

(VEZA PREDMETA SA:

TEHNIČKI USLOVI PRIKLJUČENJA

BR. _____ DATUM _____

SAGLASNOSTNA PROJEKT

BR. _____ DATUM _____

ZAHTJEV ZA GRADILIŠNI PRIKLJUČAK

BR. _____ DATUM _____ ŠIFRA _____

ZAHTJEV ZA FEKALNI I ATMOSFERSKI PRIKLJUČAK. BR. _____ DATUM _____

1. Izveden stalni VODOVODNI priključak DA NE
2. Priključak izveden dana _____ od strane:
d.o.o. "Vodovod i kanalizacija" Podgorice DA NE

3. Izveden FEKALNI KANALIZACIONI priključak DA NE
4. "Vodovod" bio nadzor kod izvodjenja fek. kan. priključka DA NE
5. Izveden ATMOSFERSKI KANALIZACIONI priključak DA NE
6. "Vodovod" bio nadzor kod izvodjenja atm. kan. priključka DA NE
7. Izveden separator atm. kan DA NE
8. Izveden retezioni bazen dimenzija _____ na lokaciji parcele DA NE
9. Regulisali plaćanje računa br. _____ napravljenog prema specifikaciji materijala za izvodjenje vodovodnog priključka DA NE NIJE IZVEO "Vodovod"
10. Regulisana procedura gašenja gradilišnog priključka šifra _____ i izmiren dug po tom vodomjeru DA NE
11. Ugradjen sistem daljinskog očitavanja DA NE
12. Sistem daljinskog očitavanja je: _____

(M-bus, Infocon, koncentrator, radio moduli...)
13. Dostavljeni spiskovi sa svim potrebnim podacima o vlasnicima stambenih i poslovnih jedinica sa brojevima vodomjera DA NE
14. Napravljen račun _____ za registraciju svih vodomjera DA NE
15. Plaćen račun za registraciju vodomjera DA NE
16. Uzeto stanje sa kontrolnih vodomjera i plaćen račun za vodu po kontrolnim vodomjerima DA NE
17. Izvršena provjeru vodomjera za svaku stambenu i poslovnu jedinicu prema dostavljenom spisku DA NE
18. Investitor dostavio projekat izvedenog stanja ili situaciju uredjenja terena sa ucrtanim stanjem izvedenih priključaka vodovoda i kanalizacije od gradske mreže do objekta DA NE
19. Investitor dostavio potvrdu da je objekat uradjen prema izdatoj gradjevinskoj dozvoli (da nema prekoračenja gradjevinske dozvole) i potvrdu o izmirenim obavezama od Agencije za izgradnju i razvoj Podgorice DA NE



UPRAVA ZA KATASTAR
I DRŽAVNU IMOVINU

CRNA GORA

PODRUČNA JEDINICA
PODGORICA

Broj: 101-919-54741/2022
Datum: 05.12.2022.
KO: PODGORICA III

Na osnovu člana 173 Zakona o državnom premjeru i katastru nepokretnosti ("Sl. list RCG" br. 29/07, "Sl. list CG" br. 73/10, 032/11, 040/11, 043/15, 037/17 i 17/18), postupajući po zahtjevu sekre za urba 101-917/22-4566, , za potrebe izdaje se

LIST NEPOKRETNOSTI 7877 - PREPIS

Podaci o parcelama									
Broj	Podbroj	Broj zgrade	Plan Skica	Datum upisa	Potes ili ulica i kućni broj	Način korišćenja Osnov sticanja	Bon. klasa	Površina m ²	Prihod
3714	14		39	14/05/2021	ZABJELO	Livada 4. klase PRAVOSNAŽNA ODLUKA SUDA		2002	9.41
3714	15		39	14/05/2021	ZABJELO	Livada 4. klase PRAVOSNAŽNA ODLUKA SUDA		518	2.43
3714	16		39	14/05/2021	ZABJELO	Livada 4. klase PRAVOSNAŽNA ODLUKA SUDA		518	2.43
3714	17		39	14/05/2021	ZABJELO	Livada 4. klase PRAVOSNAŽNA ODLUKA SUDA		546	2.57
3714	18		39	14/05/2021	ZABJELO	Livada 4. klase PRAVOSNAŽNA ODLUKA SUDA		279	1.31
								3863	18.16

Podaci o vlasniku ili nosiocu			
Matični broj - ID broj	Naziv nosioca prava - adresa i mjesto	Prava	Obim prava
	VUJOŠEVIĆ ILIJA DJORDJINA	Svojina	1/1

Ne postoje tereti i ograničenja.

Naplata takse je oslobođena na osnovu člana 17 Zakona o administrativnim taksama ("Sl. list CG, br. 18/19). Naplata naknade oslobođena je na osnovu člana 174 Zakona o državnom premjeru i katastru nepokretnosti ("Sl. list RCG" br. 29/07, "Sl. list CG" br. 73/10, 032/11, 040/11, 043/15, 037/17 i 17/18).



Slavica Bobičić, dipl. prav

CRNA GORA

UPRAVA ZA KATASTAR I DRŽAVNU IMOVINU

PODRUČNA JEDINICA: PODGORICA

Broj: 101-917/22-4566

Datum: 09.12.2022.



Katastarska opština: PODGORICA III

Broj lista nepokretnosti: 7877

Broj plana: 29,61

Parcela: 3714/14

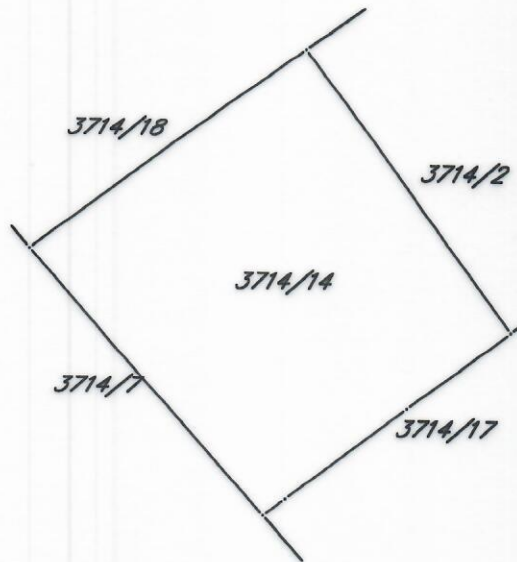
KOPIJA PLANA

Razmjera 1: 1000



4
699
000
5
602
100

4
699
000
5
602
200



4
698
900
5
602
100

4
698
900
5
602
200

IZVOD IZ DIGITALNOG PLANA

Obradio: