

Crna Gora  
Glavni Grad Podgorica  
Sekretarijat za planiranje prostora i održivi razvoj



broj: 08-332/22-1630  
Podgorica, 09.11.2022.godine

**Sekretarijat za planiranje prostora i održivi razvoj Glavnog grada**, na osnovu člana 74 Zakona o planiranju prostora i izgradnji objekata ("Službeni list Crne Gore", br. 064/17 od 06.10.2017., 044/18 od 06.07.2018., 063/18 od 28.09.2018., 011/19 od 19.02.2019., 082/20 od 06.08.2020.), Uredbe o povjeravanju dijela poslova Ministarstva ekologije, prostornog planiranja i urbanizma jedinicama lokalne samouprave ("Službeni list Crne Gore", br. 087/18 od 31.12.2018, 028/19 od 23.05.2019, 075/19 od 30.12.2019, 116/20 od 04.12.2020, 076/21 od 09.07.2021., 141/21 od 30.12.2021., 086/22 od 03.08.2022.), Detaljnog urbanističkog plana „Zabjelo 8“ u Podgorici („Službeni list Crne Gore – opštinski propisi", broj 032/18), na zahtjev **Raičković Vladimira** iz Podgorice, **izdaje**

**URBANISTIČKO TEHNIČKE USLOVE**  
za izradu tehničke dokumentacije

**ZA IZGRADNJU OBJEKTA NA URBANISTIČKOJ PARCELI F4.10, U ZAHVATU DETALJNOG URBANISTIČKOG PLANA "ZABJELO 8" U PODGORICI**

***Napomena: Predmetni urbanističko tehnički uslovi izdaju se za izgradnju novog objekta i rušenje postojećeg.***

<b>1</b>	<b>PODNOŠILAC ZAHTJEVA</b>	<b>RAIČKOVIĆ VLADIMIR</b>
<b>2</b>	<b>POSTOJEĆE STANJE</b>	
	Uvidom u list nepokretnosti broj 6799, konstatovano je sljedeće: <ul style="list-style-type: none"><li>▪ Površina katastarske parcele broj 4955 KO Podgorica III, iznosi 865,00m<sup>2</sup>;</li><li>▪ Podaci o teretima i ograničenjima: Porodična stambena zgrada (broj zgrade 1) i pomoćna zgrada (broj zgrade 2) upisane su sa teretom "Nema dozvolu".</li></ul> Nosioc prava <ul style="list-style-type: none"><li>▪ Raičković Vladimir – svojina 1/1.</li></ul> Na katastarskoj parceli broj 4955 evidentirana je porodična stambena zgrada, površine horizontalnog gabarita 117,00m <sup>2</sup> , spratnosti – prizemlje i pomoćna zgrada, površine horizontalnog gabarita 21,00m <sup>2</sup> , spratnosti – prizemlje.List nepokretnosti broj 6799 i kopija plana izdati od strane Uprave za katastar i državnu imovinu, Područna jedinica Podgorica, su sastavni dio ovih urbanističko tehničkih uslova.	

<b>3</b>	<b>PLANIRANO STANJE</b>
3.1.	<p><b>Namjena parcele / objekta</b></p> <p>Planirana namjena urbanističke parcele je  <b>STANOVANJE SREDNJE GUSTINE (SS)/stambeno poslovni objekat</b>  <b>Prateća namjena objekta</b></p> <ul style="list-style-type: none"> <li>▪ U okviru stanovanja kao pretežne namjene moguće je organizacija stanovanja ili stanovanja i djelatnosti. Djelatnosti se mogu organizovati u kombinaciji sa stanovanjem u istom objektu i to u okviru prizemnih etaža. Djelatnosti koje su u kombinaciji sa stanovanjem moraju biti kompatibilne sa istim odnosno da ne ugrožavaju funkciju stanovanja i životne sredine. Prije svega to su trgovina, ugostiteljstvo, usluge i sl.</li> <li>▪ moguća je organizacija sadržaja u funkciji trgovine, ugostiteljstva, usluga, administracije, kao i drugih sadržaja koji mogu podržati stanovanje kao primarnu namjenu.</li> </ul>
3.2.	<p><b>Pravila parcelacije – Urbanistička parcela</b></p> <p>Parcelacija je definisana Planom parcelacije. U grafičkom prilogu su dati svi potrebni analitičko geodetski elementi za obeležavanje urbanističkih parcela.  <i>Površina urbanističke parcele F4.10 iznosi 809,97m<sup>2</sup>.</i>  <i>Granica urbanističke parcele, definisana je koordinatama prelomnih tačaka koje su date na grafičkom prilogu 4 ovih UTU-a.</i>  <i>Precizan podatak, o učešću površine katastarske parcele u površini urbanističke parcele, biće definisan Elaboratom parcelacije po planskom dokumentu, koji izrađuje preduzeće ovlašćeno za geodetske poslove, nakon čega je Elaborat neophodno ovjeriti u Upravi za katastar i državnu imovinu - Područna jedinica Podgorica.</i></p>
3.3.	<p><b>Građevinska i regulaciona linija, odnos prema susjednim parcelama</b></p> <p><b>Građevinska linija</b> je linija na zemlji (GL 1) i predstavlja liniju do koje se može graditi.</p> <ul style="list-style-type: none"> <li>▪ Položaj građevinske linije je obavezujući za novoplanirane objekte.</li> </ul> <p><b>Regulaciona linija</b> je linija koja deli javnu površinu od površina namenjenih za druge namene. Minimalna udaljenost od susjedne parcele je 2,0m.  <i>Građevinska linija je definisana koordinatama prelomnih tačaka koje su date na grafičkom prilogu 4 ovih UTU-a.</i></p>

<b>4</b>	<b>USLOVI I MJERE ZA ZAŠTITU OD ZEMLJOTRESA PRIRODNIH I TEHNIČKO TEHNOLOŠKIH NESREĆA</b>
	<p>Uslovi i mjere zaštite od zemljotresa</p> <ul style="list-style-type: none"> <li>▪ Objekti moraju biti izgrađeni prema važećim propisima za građenje u seizmičkim područjima.</li> <li>▪ Mjere zaštite od seizmičkih razaranja obuhvataju sve preporuke za planiranje i projektovanje koje su iznesene u planu, a odnose se na planiranje i funkcionalni zoning, planiranje i projektovanje infrastrukturnih sistema, lociranje i fundiranje, tj izgradnju objekata. Ove mere su u skladu sa rezultatima i preporukama "Elaborata o seizmološkim podlogama i seizmičkoj mikroneonizaciji područja Crne Gore". Pored toga, na predmetnom području obavezno je sprovođenje inženjersko - geoloških, seizmičkih i geofizičkih ispitivanja terena na kome će se graditi novi objekti.</li> </ul> <p>Uslovi za zaštitu od prirodnih i tehničko-tehnoških nesreća</p> <p>Potrebno je da se pri izgradnji na predmetnom prostoru, skupom urbanističkih i građevinskih karakteristika zadovolje potrebe zaštite i to pre svega tako da se smanje dejstva eventualnog mogućeg razaranja objekata. Zbog toga je, pri planiranju na ovom prostoru obavezno obezbediti mere zaštite od elementarnih i drugih većih nepogoda. U tom smislu, sa aspekta zaštite na predmetnom području su razrađene i sprovedene mere i dati parametri povredivosti. Kao optimalna mera za smanjenje povredivosti, ostvaren je koncept kojim je predmetni prostor koncipiran kao urbani sistem, koji će funkcionisati u sklopu celokupnog naselja.</p>

<b>5</b>	<b>USLOVI I MJERE ZAŠTITE ŽIVOTNE SREDINE</b>
	<p>U okviru raspoloživih mehanizama za zaštitu životne sredine koji se koriste prilikom sprovođenja prostornih i urbanističkih planova, kao obavezne, treba da se sprovede obaveze iz važećih zakonskih propisa, prvenstveno: Zakon o životnoj sredini („Sl. list RCG”, br. 48/08,40/10 i 40/11), kao i Zakon o zaštiti od buke u životnoj sredini („Sl. list RCG”, br. 28/11), Zakon o inspeksijskom nadzoru („Sl. list RCG”, br.39/03 i „Sl. list CG”, br. 76/09), Zakon o proceni uticaja na životnu sredinu ("Sl. list RCG", br. 80/05 i „Sl. list CG”, br. 40/10,40/11), Zakon o strateškoj proceni uticaja na životnu sredinu ("Sl. list RCG", br. 80/05 i „Sl. list CG”,br. 73/10,40/11 i 59/11), Zakon o integrisanom sprečavanju i kontroli zagađivača životne sredine („Sl. list RCG”, br. 80/05 i „Sl. list CG”, br. 54/09 i 40/11) i dr.</p> <p>Prilikom odobravanja intervencije u prostoru stručne službe opštine treba da se rukovode sledećim:</p> <ul style="list-style-type: none"> <li>▪ Planirane intervencije u zahvatu plana treba da budu bezbedne sa aspekta zagađenja životne sredine</li> <li>▪ Poštovati sve propise i parametre date u planu, naročito principe ozelenjavanja prostora</li> <li>▪ Regulisati otpadne vode na adekvatan način da se eliminiše svako potencijalno zagađenje</li> <li>▪ Površinske otpadne vode organizovano prikupljati putem atmosferske kanalizacije</li> <li>▪ Ukupna izgradnja na području plana treba da bude realizovana prema standardima koji obezbeđuju smanjenje ukupne potrošnje energije i upotrebu obnovljivih izvora energije. Standarde za izgradnju treba temeljiti na Evropskoj direktivi o energetske svojstvima E 2002/91/EC (16.12.2002.)</li> </ul> <p>Za sve objekte koji podležu izradi Elaborata o proceni uticaja na životnu sredinu neophodno je sprovesti postupak izrade, a prema važećem Zakonu o životnoj sredini Zakonu o proceni uticaja na životnu sredinu, kao i svim važećim pravilnicima vezanim za ovu oblast.</p>
<b>6</b>	<b>USLOVI ZA PEJZAŽNO OBLIKOVANJE</b>
	<p><i>Zelenilo stambenih objekata i blokova</i></p> <p>Blokovsko zelenilo kao kategorija zelenih površina može se smatrati jednom od najvažnijih kategorija zelenila grada, a jedan od razloga je taj što se veliki deo aktivnosti gradskog stanovništva odvija upravo u stambenom bloku. Prostor unutar stambenih blokova i objekata potrebno je oplemeniti zelenilom koje pored estetskih ima izražene i druge funkcije: socijalne, zaštitne, rekreacione i dr. U okviru ovog zelenila treba predvideti: pešačke staze, travnjake za igru i odmor, prostor za igru dece i rekreaciju odraslih, kao i zelenilo parking prostora i „niša“ za kontejnere. Pešačke komunikacije, staze i aleje na teritoriji stambenog bloka projektuju se vodeći računa o najkraćim pravcima ka glavnim sadržajima. U tom smislu otvorene površine bloka neophodno je, dobrom organizacijom prostora, učiniti prijatnim mestom, kako za igru dece, tako i za miran odmor odraslih, ali i prolaznicima, koji su upućeni ka nekim drugim sadržajima. Prilikom projektovanja voditi računa o izboru vrsta, osunčanosti, položaju drveća u odnosu na objekte i instalacije, izboru mobilijara, funkcionalnosti pešačkih staza i platoa i izboru zastora.</p> <p>Kako je u okviru ove kategorije planirano i stanovanje u kombinaciji sa različitim djelatnostima, mješovite namene različitog tipa, tako i uređenje prostora podrazumeva korišćenje izrazito dekorativnih vrsta i ne pretrpavanje zasalom površine oko poslovnih prostora. U zavisnosti od procentualne zastupljenosti stambenih jedinica, zavisi i način organizovanja blokovskog zelenila. Kod stambenih objekata gde je stanovanje zastupljeno u najvećem procentu, prilikom izgradnje zelenih površina formirati grupacije četinarara i lišćara, koristiti soliternu sadnju za naglašavanje ulaza, obezbediti travne površine i izbegavati vrste sa plitkim korenom. Kompozicija zelenila na ovim površinama treba da se odlikuje jednostavnim oblicima i čistim koloritnim rešenjima, ne treba primenjivati mnoštvo biljnih vrsta, obilje različitih prostornih oblika i kombinacije boja. Radi boljeg održavanja koristiti vrste koje ne zahtevaju specijalne uslove. Miran odmor i pasivnu rekreaciju planirati u neposrednom okruženju.</p>

	Zelenilo u okviru ostalih kategorija mešovite namene potrebno je organizovati na takav način da ističe ostale namene u okviru stambenog bloka. Preporučuje se upotreba izrazito dekorativnih vrsta koje treba dodatno da oplemene prostor, a koje su istovremeno prilagođene na date uslove sredine i stvaraju prijatan ambijent za boravak stanovnika. Koncept otvorenih površina tj. izgradnja "zelenog bloka" daje opštu atmosferu naselju i predstavlja okosnicu slike naselja.
<b>7</b>	<b>USLOVI I MJERE ZAŠTITE NEPOKRETNIH KULTURNIH DOBARA I NJIHOVE ZAŠTIĆENE OKOLINE</b>
	Shodno članovima 87 i 88 Zakona o zaštiti kulturnih dobara („Sl. list Crne Gore“ 49/10, 40/11, 44/17 i 18/19), ako se prilikom radova naiđe na nalaze od arheološkog značaja, sve radove treba zaustaviti i o tome obavjestiti nadležni organi.
<b>8</b>	<b>USLOVI ZA LICA SMANJENE POKRETLJIVOSTI I LICA SA INVALIDITETOM</b>
	Potrebno je obezbediti pristup svakom objektu koji će koristiti lica smanjene pokretljivosti, takođe nivelaciju svih pješačkih staza i prolaza raditi u skladu sa važećim Pravilnikom o bližim uslovima i načinu prilagođavanja objekata za pristup i kretanje lica smanjene pokretljivosti i lica sa invaliditetom („Sl.list CG“, br.48/13 i 44/15).
<b>9</b>	<b>USLOVI ZA POSTAVLJANJE I GRADNJU POMOĆNIH OBJEKATA</b>
	U okviru pripadajućih lokacija, u skladu sa mogućnostima, obezbijediće se prostor za pomoćnim objektima, kao i potreba za parkiranje automobila na otvorenom prostoru lokacije ili u samostalnim objektima ili kao sastavni dio stambenog objekta.
<b>10</b>	<b>MOGUĆNOST FAZNOG GRAĐENJA OBJEKTA</b>
	Realizaciji sadržaja u okviru pojedinačnih parcela moguće je pristupiti fazno zavisno od potrebe investitora, s tim što svaka faza treba da predstavlja cjelinu.
<b>11</b>	<b>USLOVI ZA PRIKLJUČENJE NA INFRASTRUKTURU</b>
<b>11.1.</b>	<b>Uslovi priključenja na elektroenergetsku infrastrukturu</b>
	Elektroenergetske instalacije objekata projektovati odnosno izvesti prema: <ul style="list-style-type: none"> <li>▪ Pravilniku o tehničkim normativima za elektroinstalacije niskog napona ("Sl. list SRJ", broj 28/95);</li> <li>▪ Pravilniku o tehničkim normativima za zaštitu objekata od atmosferskog pražnjenja ("Sl. list SRJ", broj 11/96);</li> <li>▪ Jugoslovenskim standardima - Električne instalacije u zgradama; Zahtjevi za bezbjednost JUS NB2741, JUSNB2743 JUSNB2752,</li> </ul> kao i svim drugim važećim pravilnicima i standardima za ovu vrstu objekata.  Pri izradi projekta poštovati Tehničke preporuke EPCG (koje su dostupne na sajtu EPCG): <ul style="list-style-type: none"> <li>▪ Tehnička preporuka za priključenje potrošača na niskonaponsku mrežu TP-2 (dopunjeno izdanje);</li> <li>▪ Tehnička preporuka – Tipizacija mjernih mjesta.</li> </ul> Mjesto i način priključenja objekta na elektroenergetsku mrežu odrediće, nakon izrade projektne dokumentacije, stručne službe CEDIS-a.
<b>11.2.</b>	<b>Uslovi priključenja na vodovodnu i kanalizacionu infrastrukturu</b>
	Instalacije vodovoda i kanalizacije, projektovati u svemu prema važećim propisima i normativima i Tehničkim uslovima priključenja na gradski vodovod i kanalizaciju izdatim od strane "Vodovod i kanalizacija" doo Podgorica, koji su sastavni dio ovih UTU-a.
<b>11.3.</b>	<b>Uslovi priključenja na saobraćajnu infrastrukturu</b>
	Mjesto i način priključenja objekta na gradsku saobraćajnicu ili javni put

	Svakoj parceli je obezbijeđen pristup sa javne površine. Objekte priključiti na javnu saobraćajnicu u skladu sa saobraćajnom mrežom datom u planu. <i>Prikazano na grafičkom prilogu 3 ovih UTU-a.</i>	
11.4.	<b>Uslovi priključenja na telekomunikacionu infrastrukturu</b>	
	<ul style="list-style-type: none"> <li>▪ Propisi u skladu sa kojima se obavlja izrada tehničke dokumentacije nalaze se na sajtu <a href="http://www.ekip.me/regulativa;">http://www.ekip.me/regulativa.</a>;</li> <li>▪ Podaci o postojećem stanju elektronske komunikacione infrastrukture nalaze se na sajtu <a href="http://ekinfrastuktura.ekip.me/ekip.me.">http://ekinfrastuktura.ekip.me/ekip.me.</a>;</li> <li>▪ Pristup georeferenciranoj bazi podataka elektronske komunikacione infrastrukture moguć je preko web portala <a href="http://ekinfrastuktura.ekip.me/ekip/login.jsp">http://ekinfrastuktura.ekip.me/ekip/login.jsp</a>.</li> </ul>	
12	<b>POTREBA IZRADE GEODETSKIH, GEOLOŠKIH (GEOTEHNIČKIH, INŽENJERSKO-GEOLOŠKIH, HIDROGEOLOŠKIH, GEOMEHANIČKIH I SEIZMIČKIH) PODLOGA, KAO I VRŠENJA GEOTEHNIČKIH ISTRAŽNIH RADOVA I DRUGIH ISPITIVANJA</b>	
	Prije izrade tehničke dokumentacije, shodno članu 7 Zakona o geološkim istraživanjima "Sl. list RCG", br. 28/93, 27/94, 42/94, 26/07, 38/11), provjeriti potrebu izrade Projekta geoloških istraživanja tla za predmetnu lokaciju i Elaborata o rezultatima izvršenih geoloških istraživanja.	
13	<b>URBANISTIČKI PARAMETRI</b>	
	<b>Oznaka urbanističke parcele</b>	<b>UP F4.10</b>
	<b>Površina urbanističke parcele</b>	<b>809,97m<sup>2</sup></b>
	<b>Maksimalni indeks zauzetosti</b>	<b>0,30</b>
	<b>Maksimalni indeks izgrađenosti</b>	<b>0,90</b>
	<b>Površina pod objektom</b>	<b>242,99m<sup>2</sup></b>
	<b>Bruto građevinska površina objekta</b>	<b>728,97m<sup>2</sup></b>
	<b>Maksimalna spratnost objekta</b>	<b>P+2</b> Ukoliko se usled kosog krova nad većim rasponima formira visok tavanski prostor, isti se može u tom slučaju koristiti uz osvetljenje preko krovnih prozora, badža ili povučениh lođa.
	<b>Broj stambenih jedinica</b>	<b>5</b> <i><u>Napomena: parametri gradnje za svaku pojedinačnu urbanističku parcelu na nivou zone dati su u tabelama. Broj stambenih jedinica prikazan u tabelama nije obavezujući a broj parking mesta je u funkciji broja stambenih jedinica i površine u funkciji poslovanja.</u></i>
	<b>Broj parking mjesta</b>	<b>5</b>
	<b>Postavljanje objekta</b>	<b>slobodnostojeći</b>
	<b>Parametri za parkiranje odnosno garažiranje vozila</b>	
	Parkiranje i garažiranje je planirano u okviru parcele. Garaže i drugi pomoćni objekti mogu se graditi kao drugi isključivo prizemni objekat na parceli pri čemu se ne smeju prekoračiti parametri gradnje zadati za čitavu parcelu. <i>Uslovi za izgradnju garaža</i> Opšti uslovi građenja i smeštaja garaža/garažnih građevina koji se moraju poštovati prilikom izrade projekata su: <ul style="list-style-type: none"> <li>▪ garaža mora imati osiguran pristup sa ulice nižeg i/ili višeg ranga;</li> <li>▪ dozvoljava se gradnja garaže kao montažne građevine, a način građenja nije ograničen;</li> <li>▪ građevina mora osiguravati zaštitu od buke i svetlosti u odnosu na susjedne stambene površine i građevine;</li> </ul>	

	<ul style="list-style-type: none"> <li>▪ prilikom dimenzioniranja parkirnih mjesta potrebno je svako parkirno mesto proširiti za 0,3 m na strani gde se uz parkirno mesto nalazi zid ili stub;</li> <li>▪ treba poštovati sve važeće standarde i tehničke propise i norme koji definišu ovu oblast.</li> <li>▪ Parkiranje: zadovoljiti normativ – 1 parking mesto na 1 stan</li> </ul> <p><i>Parkiranje u okviru plana treba da zadovolje sledeće normative i to:</i></p> <ul style="list-style-type: none"> <li>▪ stanovanje na 1.000 m<sup>2</sup> - 15 pm (lokalni uslovi min. 12, a max. 18 pm)</li> <li>▪ poslovanje na 1.000 m<sup>2</sup> - 30 pm (10-40 pm)</li> <li>▪ trgovina na 1.000 m<sup>2</sup> - 60 pm (40-80 pm)</li> <li>▪ restorani na 1.000 m<sup>2</sup> - 120 pm (40-200 pm)</li> </ul>
--	---

<b>14</b>	<b>Smjernice za oblikovanje i materijalizaciju, posebno u odnosu na ambijentalna svojstva područja</b>
	<p>Fasade (vrsta materijala):</p> <ul style="list-style-type: none"> <li>▪ U izgradnji objekata treba koristiti elemente tradicionalne arhitekture tog podneblja ukomponovane na savremen način, prirodne materijale i dr.</li> <li>▪ Fasade objekata su predviđeni od kvalitetnog i trajnog materijala i kvalitetno izvedeni.</li> </ul> <p>Krovni pokrivač (vrsta materijala, nagib):</p> <ul style="list-style-type: none"> <li>▪ Projektovati kose krovne ravni propisanog nagiba za ovo podneblje uz korišćenje elemenata tradicionalne arhitekture i prirodne materijale ukomponovane na savremen način.</li> <li>▪ Krovni pokrivači su predviđeni od kvalitetnog i trajnog materijala i kvalitetno izvedeni.</li> <li>▪ Za sve objekte se preporučuju kosi krovovi, dvovodni ili četvorovodni, a kod komplikovanijih objekata i kombinovani, nagib krovnih ravni je u funkciji odabranog krovnog pokrivača. Krovni pokrivač je crep, tegola, lim ili neki drugi kvalitetan materijal.</li> </ul> <p>Orijentacija objekta:  Čitav prostor u okviru zahvata plana kao i urbanističke parcele imaju orijentaciju severozaoad – jugoistok. Objekte postavljati u skladu sa položajem i oblikom urbanističke parcele.</p>

<b>15</b>	<b>Uslovi za unapređenje energetske efikasnosti</b>
	<p>Kod gradnje novih objekata važno je već u fazi idejnog rešenja u saradnji sa projektantom predvidjeti sve što je potrebno da se dobije kvalitetna i optimalna energetski efikasna zgrada. Zato je potrebno:</p> <ul style="list-style-type: none"> <li>▪ Analizirati lokaciju, orijentaciju i oblik kuće</li> <li>▪ Primjeniti visoki nivo toplotne izolacije kompletnog spoljnog omotača objekta i izbegavati toplotne mostove. U cilju racionalnog korišćenja energije treba iskoristiti sve mogućnosti smanjenja korišćenja energije u objektima. Pri izgradnji objekata koristiti savremene termoizolacione materijale, kako bi se smanjila potrošnja toplotne energije</li> <li>▪ Iskoristiti toplotne dobitke od sunca i zaštititi se od preteranog osunčanja. Kao sistem protiv preterane insolacije koristiti održive sisteme (zasenu škurama, građevinskim elementima, zelenilom i sl) kako bi se smanjila potrošnja energije za veštačku klimatizaciju. Drvoredima i gustim zasadima smanjiti uticaj vjetrova i obezbediti neophodnu zasenu u letnjim mesecima</li> <li>▪ Rashladno opterećenje treba smanjiti putem mera projektovanja pasivnih kuća. To može uključiti izolovane površine, zaštitu od sunca putem npr. brisoleja, konzolne strukture, ozelenjene nadstrešnice ili njihove kombinacije</li> <li>▪ Pri proračunu koeficijenta prolaza toplote objekata uzeti vrijednosti za 20-25% niže od maksimalnih dozvoljenih vrednosti za ovu klimatsku zonu</li> <li>▪ Niskoenergetske tehnologije za grijanje i hlađenje se trebaju uzeti u obzir gde god je to moguće</li> <li>▪ Kad god je to moguće, višak toplote iz drugih procesa će se koristiti za predgrijavanje tople vode za hotel, vile i dr.</li> <li>▪ Održivost fotovoltaičnih ćelija treba ispitati u svrhu snabdevanja niskonaponskom strujom za rasvjetu naselja, kao i druge mogućnosti, poput punjenja električnih vozila.</li> </ul>

<b>16</b>	<b>OSTALI USLOVI</b>
<p>Privredno društvo koje izrađuje tehničku dokumentaciju i koje ispunjava uslove utvrđene Zakonom o planiranju prostora i izgradnji objekata ("Službeni list Crne Gore", br. 064/17 od 06.10.2017., 044/18 od 06.07.2018., 063/18 od 28.09.2018., 011/19 od 19.02.2019., 082/20 od 06.08.2020., 086/22 od 03.08.2022.), obavezno je tehničku dokumentaciju uraditi u skladu sa izdatim urbanističko-tehničkim uslovima i Zakonom o planiranju prostora i izgradnji objekata ("Službeni list Crne Gore", br. 064/17 od 06.10.2017., 044/18 od 06.07.2018., 063/18 od 28.09.2018., 011/19 od 19.02.2019., 082/20 od 06.08.2020., 086/22 od 03.08.2022.).</p> <p>Privredno društvo koje vrši reviziju tehničke dokumentacije i koje ispunjava uslove utvrđene Zakonom o planiranju prostora i izgradnji objekata ("Službeni list Crne Gore", br. 064/17 od 06.10.2017., 044/18 od 06.07.2018., 063/18 od 28.09.2018., 011/19 od 19.02.2019., 082/20 od 06.08.2020., 086/22 od 03.08.2022.), odgovorno je za usklađenost tehničke dokumentacije sa izdatim urbanističko-tehničkim uslovima i Zakonom o planiranju prostora i izgradnji objekata ("Službeni list Crne Gore", br. 064/17 od 06.10.2017., 044/18 od 06.07.2018., 063/18 od 28.09.2018., 011/19 od 19.02.2019., 082/20 od 06.08.2020., 086/22 od 03.08.2022.).</p> <p><b>Ovi urbanističko tehnički uslovi važe dok je na snazi planski dokument na osnovu kojih su izdati.</b></p> <p><i>Napomena: Za predmetnu urbanističku parcelu mjerodavne su smjernice DUP-a "Zabjelo 8" u Podgorici, iz Registra planskih dokumenata, formiranog u skladu sa članom 11 Zakona o planiranju prostora i izgradnji objekata ("Službeni list Crne Gore", br. 064/17 od 06.10.2017., 044/18 od 06.07.2018., 063/18 od 28.09.2018., 011/19 od 19.02.2019., 082/20 od 06.08.2020., 086/22 od 03.08.2022).</i></p> <p><a href="https://www.gov.me/cyr/mepg">https://www.gov.me/cyr/mepg</a>.</p>	

<b>17</b>	<b>PRILOZI</b>
<ul style="list-style-type: none"> <li>▪ Izvodi iz grafičkih priloga Detaljnog urbanističkog plana "Zabjelo 8" u Podgorici;</li> <li>▪ Tehnički uslovi priključenja na gradski vodovod i kanalizaciju;</li> <li>▪ List nepokretnosti broj 6799, KO Podgorica III;</li> <li>▪ Kopija katastarskog plana za katastarsku parcelu broj 4955 KO Podgorica III.</li> </ul>	



**ПОМОЋНИК СЕКРЕТАРА**  
**Tamara Vučević, dipl.ing.arh.**

**Dostavljeno:**

- Podnosiocu zahtjeva
- Nadležnom Inspekcijском organu (Direktorat za inspekcijske poslove i licenciranje Ministarstva ekologije, prostornog planiranja i urbanizma)
- a/a



broj: 08-332/22-1630  
Podgorica, 09.11.2022.godine

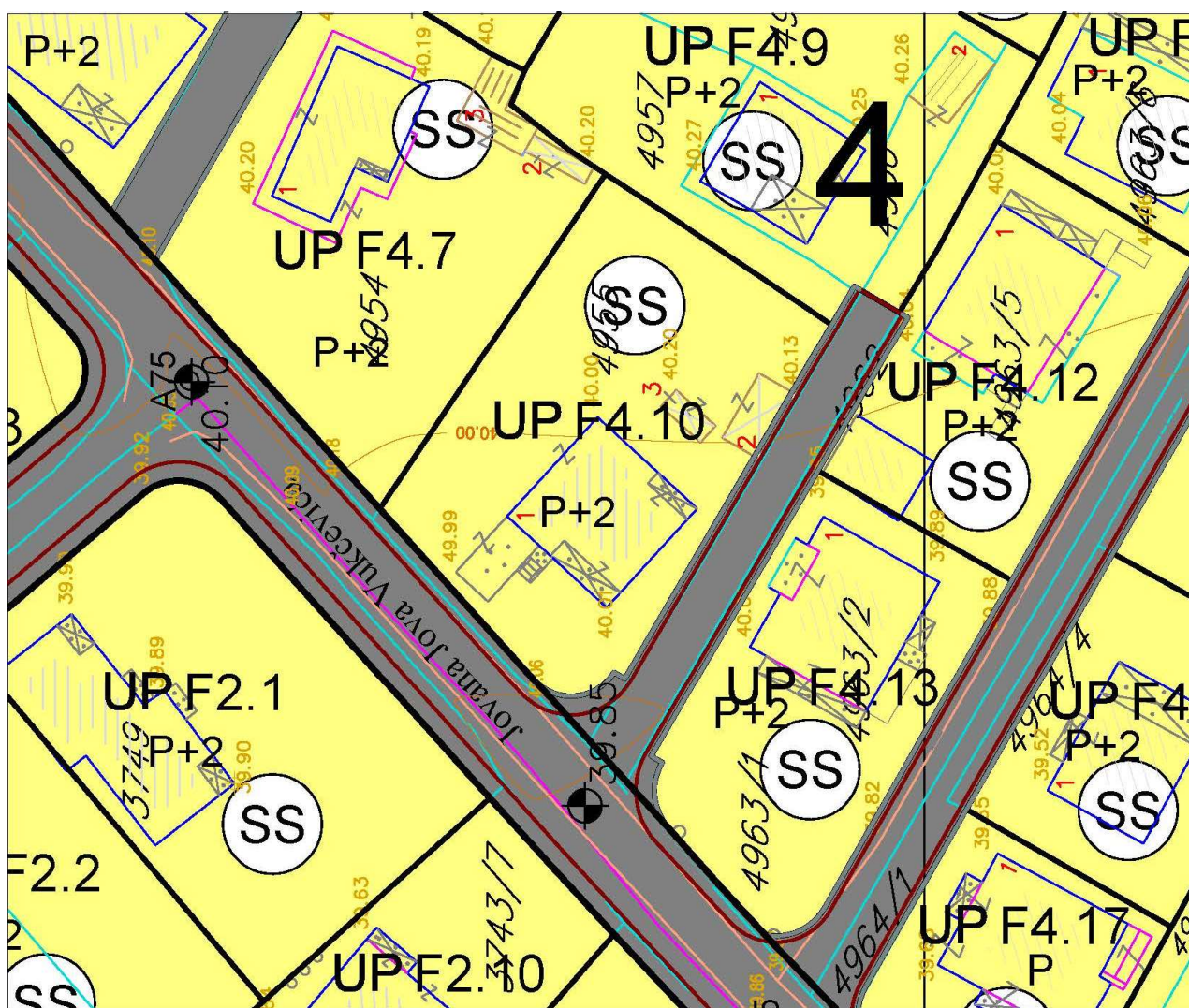


Izvod iz grafičkog priloga Detaljnog urbanističkog plana "Zabjelo 8"

1 list br. 1 Topografsko katastarska podloga sa prikazom granice zahvata plana

UPF4.10





Površine za stanovanje srednje gustine

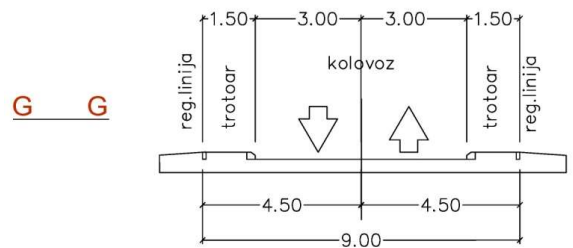
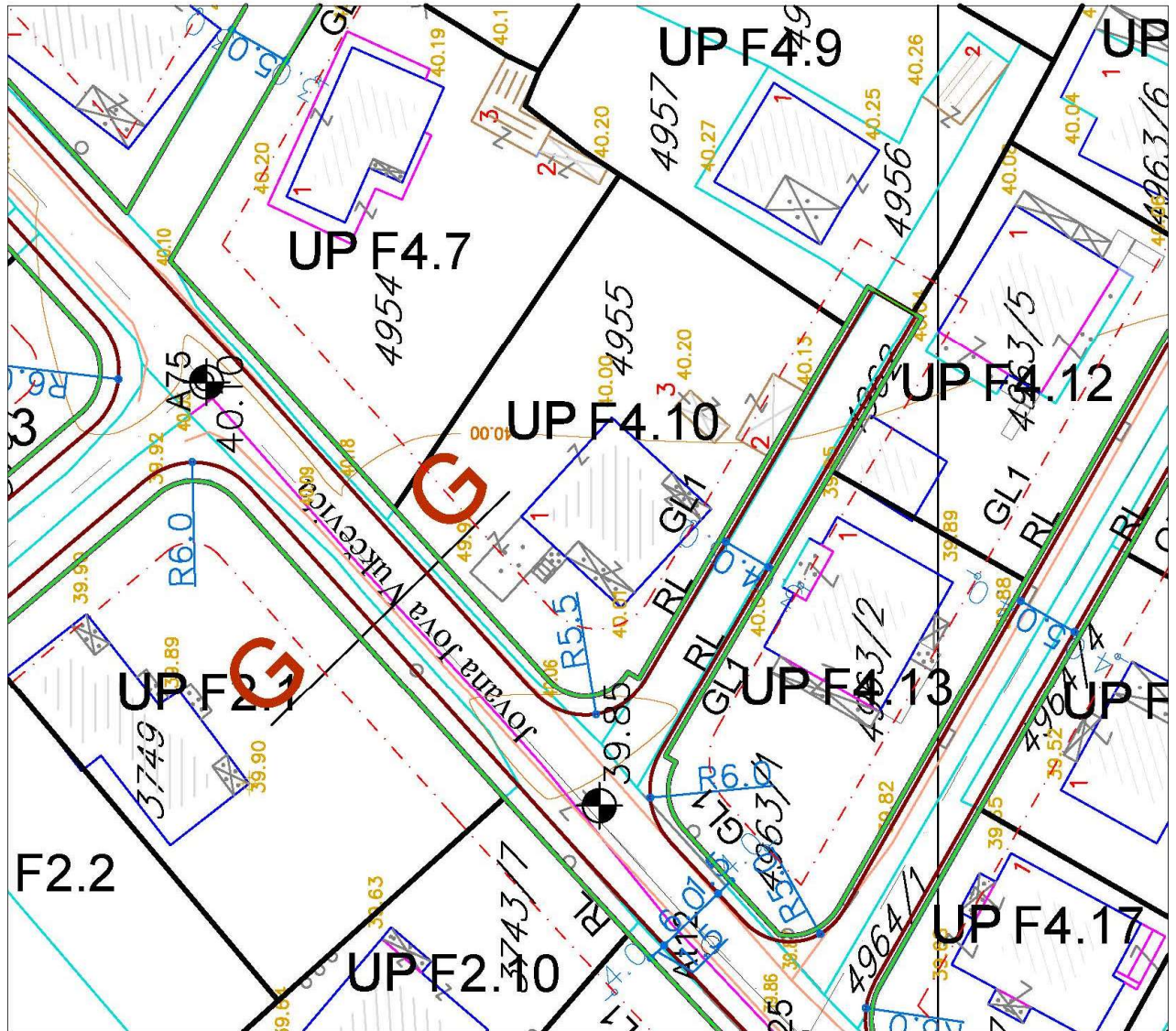
Izvod iz grafičkog priloga Detaljnog urbanističkog plana "Zabjelo 8"

2 list br. 1 Plan namjene površina

UPF4.10



broj: 08-332/22-1630  
 Podgorica, 09.11.2022.godine

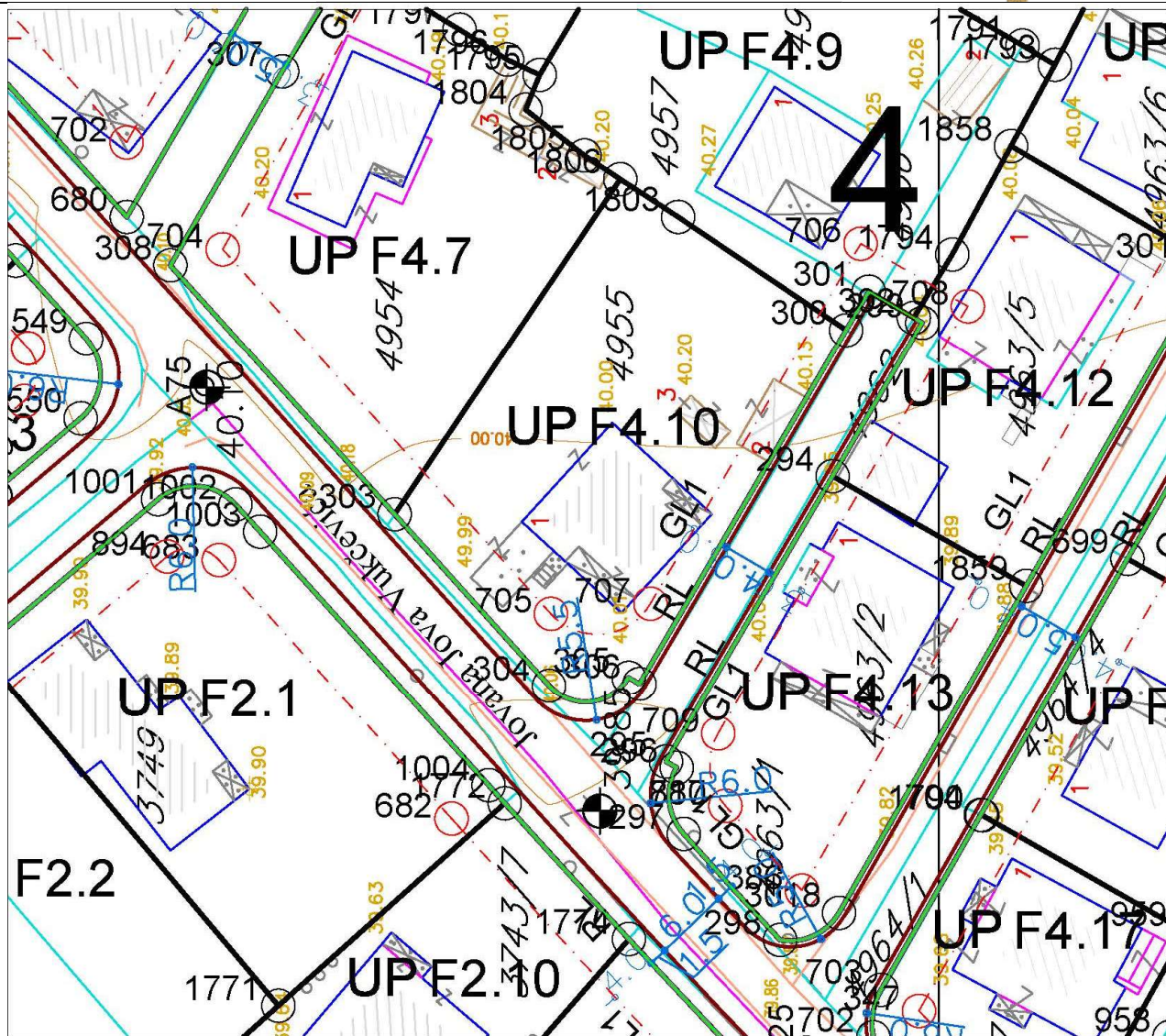


Izvod iz grafičkog priloga Detaljnog urbanističkog plana "Zabjelo 8"

3	list br. 2 Plan saobraćaja, nivelacije i regulacije	UPF4.10
---	---	---------



broj: 08-332/22-1630  
 Podgorica, 09.11.2022.godine



Koordinate tačka parcelacije

300	6602668.14	4698507.47
303	6602653.28	4698543.87
304	6602639.46	4698531.43
305	6602640.11	4698525.00
306	6602639.61	4698524.13
1803	6602677.26	4698521.01
1806	6602680.32	4698525.69

Koordinate tačka građevinskih linija

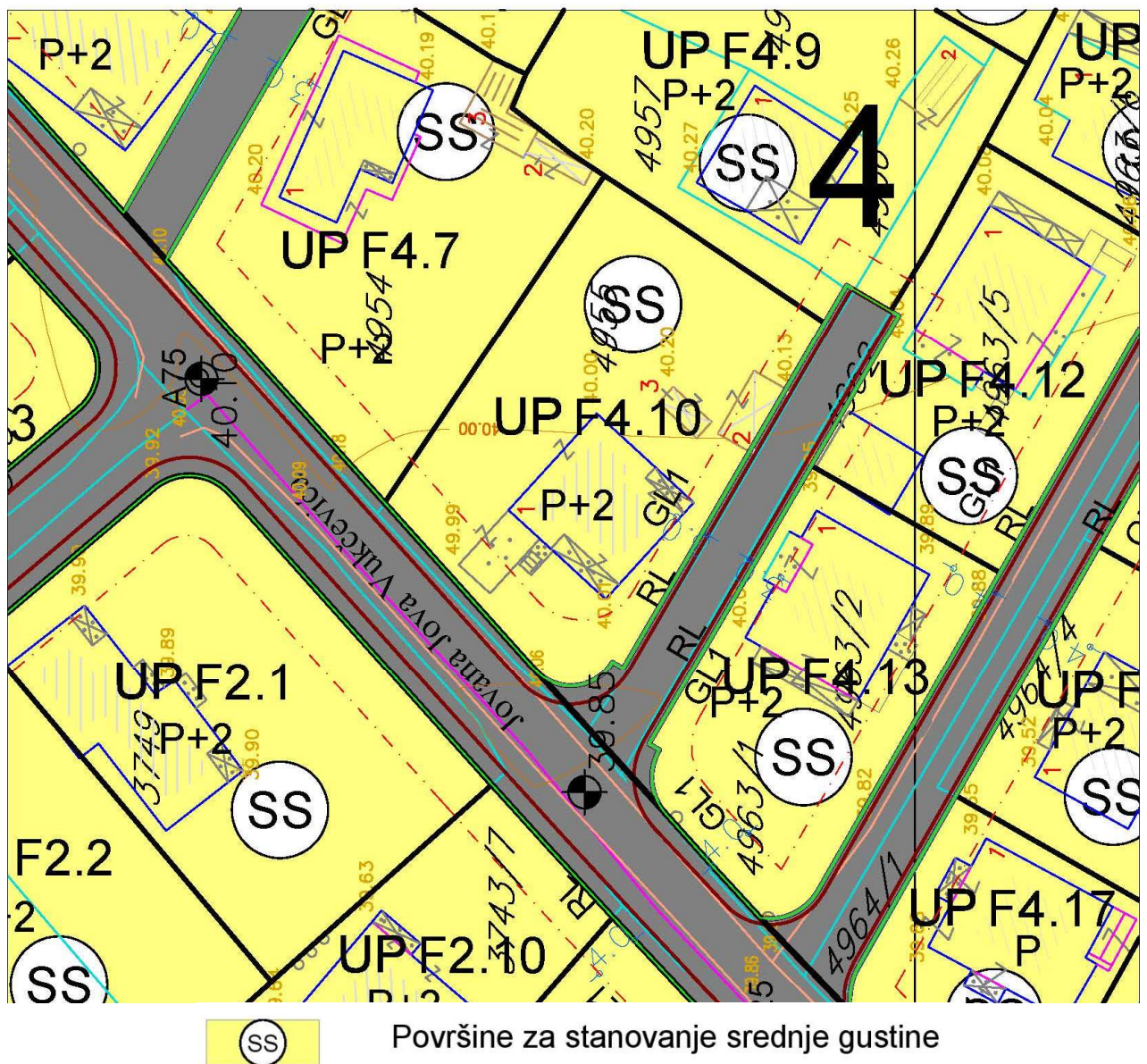
704	6602674.66	4698557.74
705	6602645.27	4698531.28
706	6602675.12	4698506.30
707	6602646.09	4698523.24

- 01—02 Granica urbanističke parcele
- 01—GL1—02 Građevinska linija GL1
- RL— Regulaciona linija
- UP B3.4 Oznaka urbanističke parcele

Izvod iz grafičkog priloga Detaljnog urbanističkog plana "Zabjelo 8"

4 list br. 3 Plan parcelacije, regulacije i UТУ

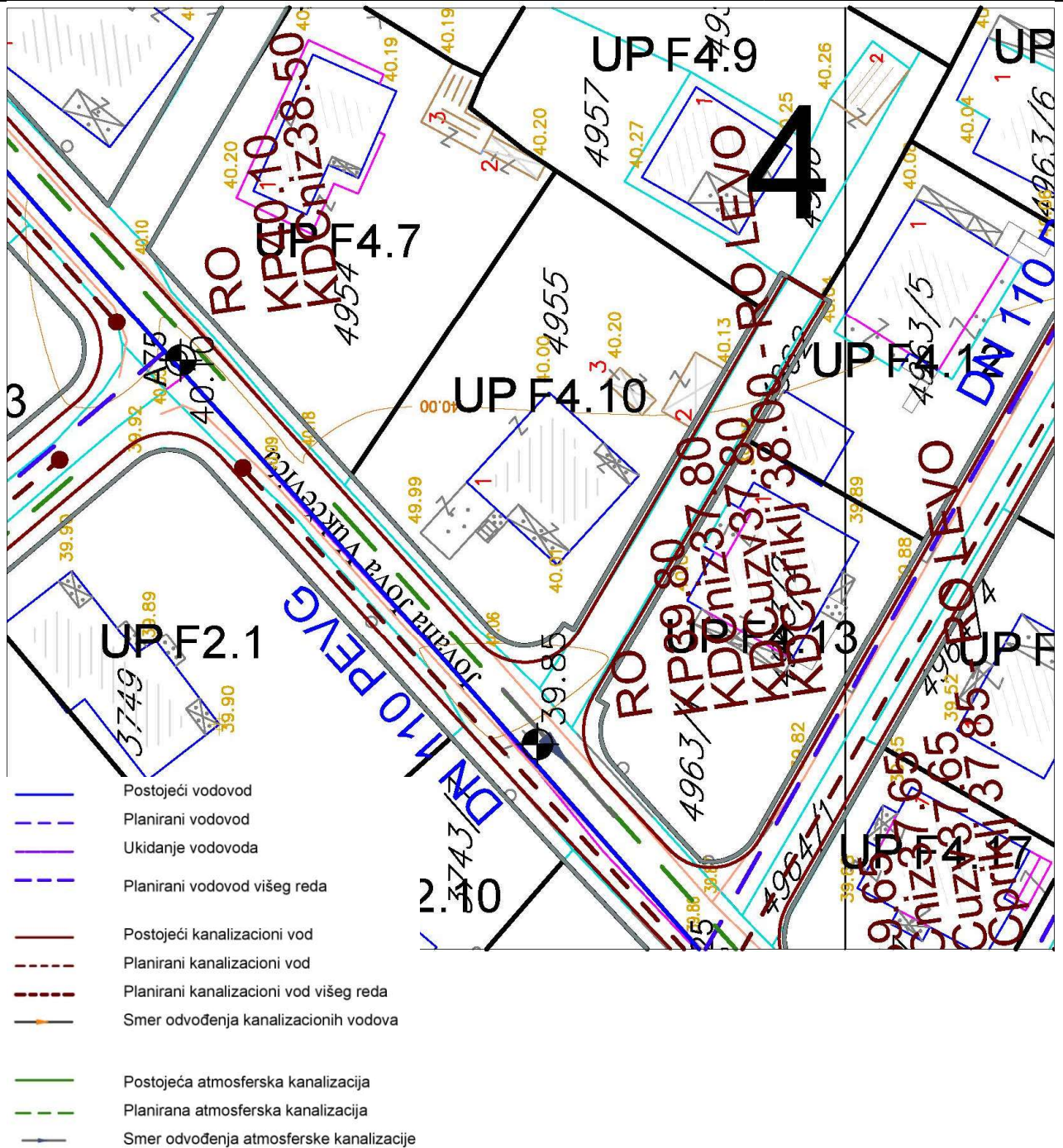
UPF4.10



Izvod iz grafičkog priloga Detaljnog urbanističkog plana "Zabjelo 8"

5 list br. 4 Smjernice za sprovođenje planskog dokumenta

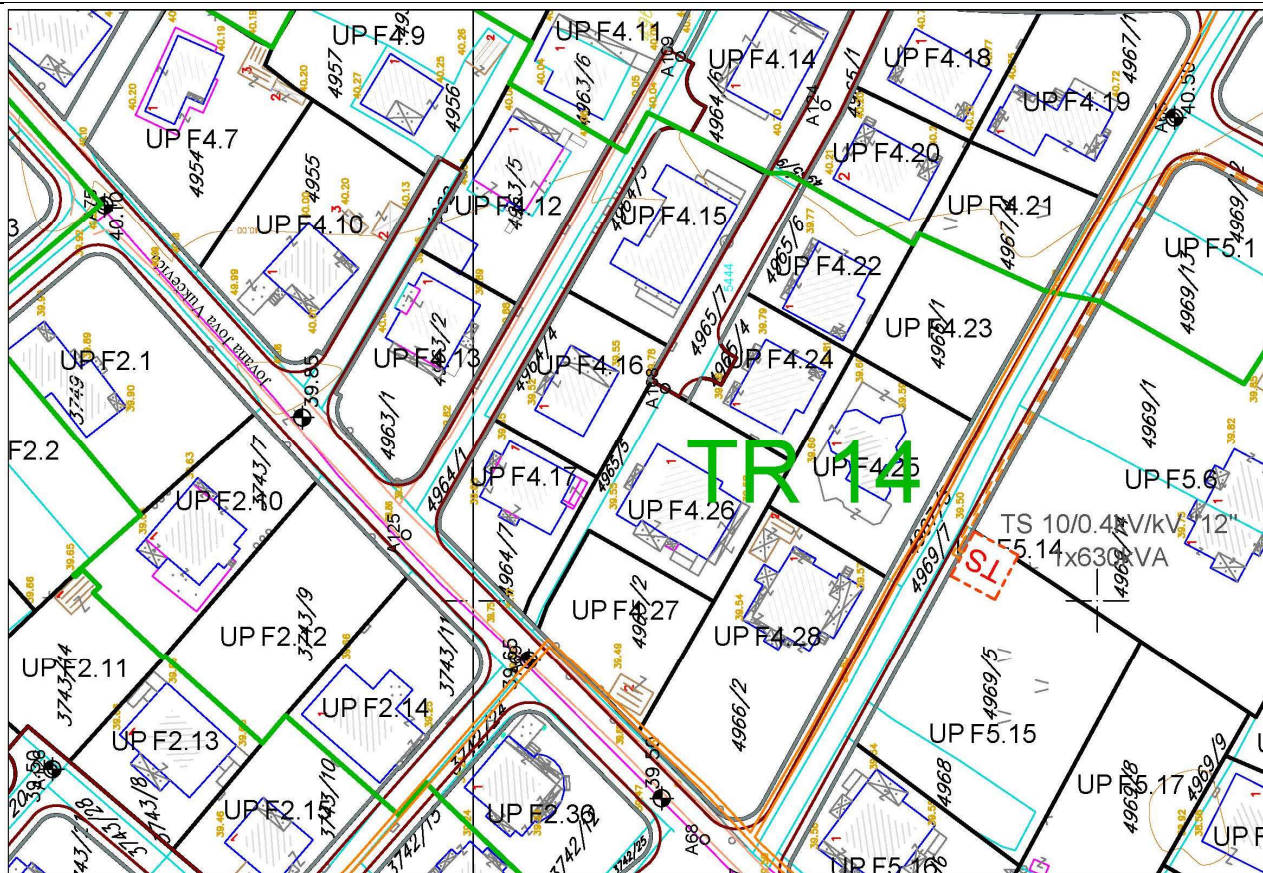
UPF4.10



Izvod iz grafičkog priloga Detaljnog urbanističkog plana "Zabjelo 8"



broj: 08-332/22-1630  
 Podgorica, 09.11.2022.godine



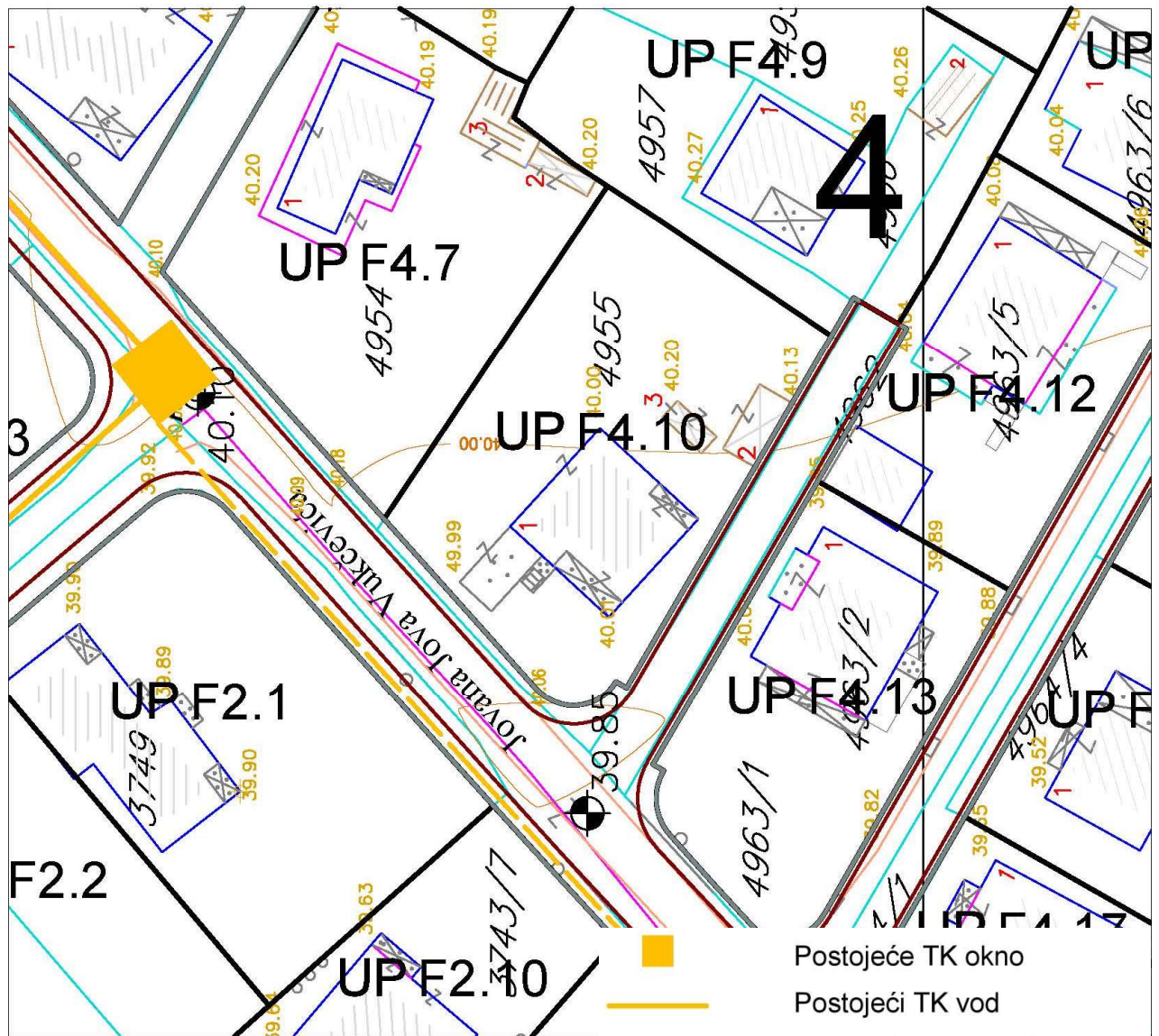
-  Postojeća trafostanica
-  Postojeći elektrovod 10kV
-  Postojeći elektrovod 35kV
-  Postojeći elektrovod 10kV koji se ukida
-  Postojeći elektrovod 35kV koji se ukida
-  Planirana trafostanica
-  Planirani elektrovod 10kV
-  Planirani elektrovod 35kV
-  Granica traforeona
-  Oznaka traforeona






Izvod iz grafičkog priloga Detaljnog urbanističkog plana "Zabjelo 8"

7	list br. 6 Plan elektroenergetske infrastrukture	UPF4.10
---	--	---------



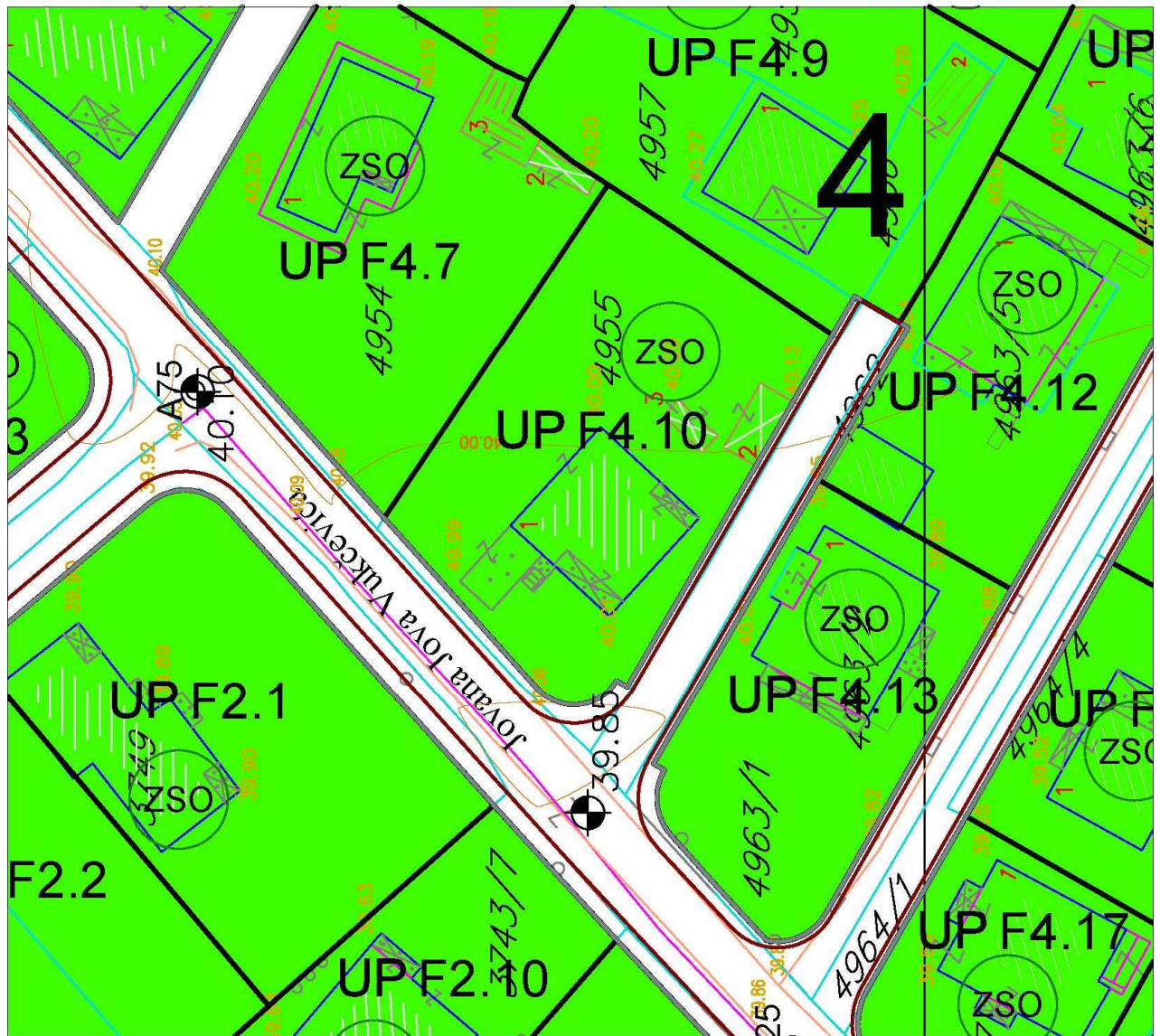
broj: 08-332/22-1630  
 Podgorica, 09.11.2022.godine



-  Postojeće TK okno
-  Postojeći TK vod
-  Postojeći TK vod višeg reda
-  Planirano TK okno
-  Planirani TK vod

Izvod iz grafičkog priloga Detaljnog urbanističkog plana "Zabjelo 8"

8	list br. 7 Plan telekomunikacione infrastrukture	UPF4.10
---	--	---------



Zelenilo stambenih objekata i blokova

Izvod iz grafičkog priloga Detaljnog urbanističkog plana "Zabjelo 8"

9 list br. 8 Plan zelenih i slobodnih površina

UPF4.10



**CRNA GORA****GLAVNI GRAD PODGORICA****Sekretarijat za planiranje prostora i održivi razvoj**

UPI-02-041/22-7533/2

Broj: \_\_\_\_\_

Podgorica, 16. 11. 2022<sup>o</sup>

144924, 3000-683/2022

DOO "Vodovod i kanalizacija" Podgorica postupajući po zahtjevu **Sekretarijata za planiranje prostora i održivi razvoj**, na osnovu člana 74 Zakona o planiranju prostora i izgradnji objekata (Službeni list CG broj 64/17), člana 19 Odluke o javnom vodosnabdijevanju na teritoriji Glavnog grada (Službeni list CG – opštinski propisi br. 027/15 i 034/16), člana 10 Odluke o prikupljanju, prečišćavanju i ispuštanju otpadnih voda na teritoriji Glavnog grada (Službeni list CG – opštinski propisi br. 027/15) i člana 5 Odluke o prikupljanju i ispuštanju atmosferskih voda na teritoriji Glavnog grada (Službeni list CG – opštinski propisi br. 027/15) izdaje

### TEHNIČKE USLOVE PRIKLJUČENJA NA GRADSKI VODOVOD I KANALIZACIJU

Na osnovu zahtjeva Sekretarijata za planiranje prostora i održivi razvoj broj 08-332/22-1630 od 09.11.2022.godine koji je kod nas evidentiran pod brojem UPI-02-041/22-7533/1 od 10.11.2022. godine, za izdavanje tehničkih uslova priključenja na gradski vodovod i kanalizaciju **za izgradnju objekta stanovanja srednje gustine sa mogućnošću poslovanja na UP F4.10, zona F, blok 4, u zahvatu DUP-a "Zabjelo 8" (katastarska parcela 4955 KO Podgorica III) u Podgorici, investitora Raičković Vladimira** (prema nacrtu urbanističko-tehničkih uslova 08-332/22-1630 od 09.11.2022.godine, izdatih od strane Sekretarijata za planiranje prostora i održivi razvoj), propisujemo sljedeće tehničke uslove priključenja na gradski vodovod i kanalizaciju. U prilogu dostavljamo situaciju sa ucrtanim postojećim hidrotehničkim instalacijama na predmetnoj lokaciji. Položaj prikazanih cjevovoda je ucrtan kao spoj osovina poklopaca šahtova, što ne odgovara stvarnom položaju cijevi, koji kod vodovoda može biti udaljen od osovine poklopca i par metara. Stvarni položaj mora se utvrditi uvidom u svaki šaht pojedinačno. Napominjemo da se u blizini lokacije može naići na priključne cjevovode za koje ovo Društvo ne posjeduje potrebne podatke o visinskom i horizontalnom položaju, jer prilikom izgradnje ovih cjevovoda nije urađen katastar instalacija, a na cjevovodu nijesu izvedeni vodovodni šahtovi, te u sadašnjem stanju nema mogućnosti da ih snimimo i ucrtamo njihov tačan položaj. U slučaju da priključne cijevi prolaze preko predmetne parcele, iste se moraju izmjestiti prije početka radova na objektu, a na osnovu zahtjeva investitora. Troškovi izmještanja padaju na teret investitora, a vodoinstalaterske radove izvodi isključivo d.o.o. "Vodovod i kanalizacija" Podgorica. Isto važi i za druge priključne cijevi, ukoliko se nadju na predmetnoj lokaciji.

Na predmetnoj katastarskoj parceli nalazi se prizemna porodična stambena zgrada površine 117m<sup>2</sup>, bez građevinske dozvole. UTU-ima je na UP F4.10 planiran objekat površine u osnovi 242,99m<sup>2</sup>, bruto građevinske površine objekta 728,97m<sup>2</sup> i spratnosti do P+2. Namjena objekta je stanovanje srednje gustine sa mogućnošću poslovanja.

DUP-om je planirana rekonstrukcija Ulice Jovana Joza Vukčevića, u sklopu koje je predviđena izgradnja fekalne i atmosferske kanalizacije. Situacija DUP-om planiranog stanja

– faza hidrotehnike je u prilogu urbanističko-tehničkih uslova. Za realizaciju infrastrukture je nadležna Agencija za izgradnju i razvoj Podgorice d.o.o.

a) Vodovod:

Priključenje objekta na gradsku vodovodnu mrežu može se obaviti na postojećem cjevovodu PEVG DN110mm u Ulici Jovana Joza Vukčevića, otvaranjem novog čvora na cjevovodu. Vodovodni priključak prema objektu voditi isključivo javnom površinom.

U slučaju racionalne i tehnički logične potrošnje u vodovodnom sistemu biće obezbijedjen pritisak na mjestu priključenja oko 3.0bar.

Za registrovanje utroška vode cijelog objekta potrebno je predvidjeti ugradnju vodomjera odgovarajućih dimenzija u šahtu ispred objekta, posebno za stambeni, posebno za poslovni dio objekta. Ako se radi o objektu sa više stambenih i poslovnih jedinica, potrebno je u šahtu ispred objekta predvidjeti ugradnju vodomjera za mjerenje utroška vode svake jedinice posebno (a nikako u objektu i samim jedinicama). Šaht treba da bude u posjedu vlasnika, 1 do 2m od ivice parcele gledajući iz pravca mjesta priključenja na ulični cjevovod. Minimalne dimenzije svijetlog otvora šahta za vodomjere su 1.2x1.2x1.2m (u koji se mogu smjestiti maksimalno 3 mala vodomjera), obavezno sa drenažom, penjalicama i poklopcem tako postavljenim da se pri silazu u šaht ne gazi po vodomjerima. Projektom obavezno prikazati detalj vodomjernog šahta - vodoinstalaterski i gradjevinski, sa specifikacijom i pravim dimenzijama fazonskih komada i armatura da bi dokazali usvojene dimenzije, osnovu i presjek kao i njegovu lokaciju na situaciji.

Ukoliko se u objektu predvidja veći broj stambenih i poslovnih jedinica, za koje bi ugradnja vodomjera u šahtu ispred objekta bila neracionalna, daje se mogućnost ugradnje internih vodomjera u zajedničkim prostorijama u objektu stalno dostupnim za očitavanje, kontrolu i održavanje. Obavezno je obezbijediti način odvodjenja vode iz skloništa za vodomjere, koja se neminovno javlja na ovakvim mjestima. U tom slučaju potrebno je ugraditi kontrolne vodomjere u šahtu ispred objekta, posebno za stambeni, posebno za poslovni dio objekta.

Kod vodomjera  $\varnothing 50$  mm i više obavezno se ispred vodomjera ugradjuje zatvarač, hvatač nečistoće, MDK komad, ravni komad za smirenje toka vode, a iza vodomjera ravni komad i zatvarač. Iza vodomjera na koji je spojena hidrantska mreža objekta ili sprinkler sistem za gašenje požara, obavezno se ugradjuje zaštitnik od povratnog toka (nepovratni ventil). Dužina ravnog dijela za smirenje toka ispred i iza vodomjera zavisi od profila vodomjera. Prilikom dimenzionisanja vodomjernog šahta voditi računa o dimenzijama komada koji se ugradjuju.

Svi vodomjeri koji se ugradjuju moraju biti klase C, sa mesinganim, horizontalnim kućištem, impulsnim mehanizmom i radio modulom za daljinsko očitavanje, sa magnetnim ventilom prije i propusnim ventilom poslije vodomjera, koji su prilagodjeni usvojenom programu i opremi d.o.o. "Vodovod i kanalizacija" Podgorice. Vodomjeri moraju biti sa horizontalnom osovinom, baždareni i moraju imati plombu Metrološkog zavoda Crne Gore sa oznakom ME.

Nije potrebno razdvajati protivpožarnu od ostale sanitarne vodovodne mreže, jer se protivpožarna voda vrlo rijetko troši, pa voda u cijevima dugo stoji te može biti sanitarno neispravna. Osim toga kod razdvojenog sistema može se desiti da baš kad je potrebno, ustanovimo da nešto nije u redu sa tom granom vodovodne mreže. Kod zajedničkog sistema, dovoljan je jedan kontrolni vodomjer – kombinovani sa daljinskim očitavanjem. Ne dozvoljava se postavljanje hidrantskih priključaka za vatrogasna vozila na spoljnim zidovima objekata.

Ako uslovi zaštite od požara za predmetni objekat zahtjevaju automatski stabilnu instalaciju za gašenje požara – sprinkler instalaciju, za istu je potrebno predvidjeti minimalno redukovani rezervoar shodno klasi požarne opasnosti, a sve u skladu sa standardom MEST

EN – 12845. Projektom unutrašnjih instalacija potrebno je predvidjeti kontinualnu dopunu rezervoara iz spoljašnje vodovodne mreže i prikazati njihovo povezivanje kao i način mjerenja potrošnje te vode. Potrebno je predvidjeti poseban vodomjer i za njega.

Za mjerenje utroška vode za zalivanje zelenih površina oko objekta, takođe je potrebno u šahtu ispred objekta predvidjeti ugradnju vodomjera.

Vodoinstalaterske radove na izradi priključka, nabavci i ugradnji vodomjera, izvodi **isključivo** d.o.o. "Vodovod i kanalizacija" Podgorica po zahtjevu korisnika. Prilikom izvodjenja pripremnih radova za ugradnju vodomjera, obavezno konsultovati nadležnu službu d.o.o. "Vodovod i kanalizacija" Podgorica, koja nabavlja i ugradjuje vodomjere. U slučaju nepoštovanja navedenog, odnosno nelegalnog priključenja na vodovodnu mrežu, vodovodni priključak će biti ukinut i preduzete odgovarajuće zakonske mjere.

Nakon sprovođenja postupka za dobijanje odobrenja za gradnju objekta i prijave gradnje nadležnom organu, potrebno je podnijeti zahtjev ovom Društvu za dobijanje gradilišnog vodovodnog priključka. Ukoliko umjesto vlastitog gradilišnog priključka investitor za gradjenje koristi vodu preko svog ili tuđeg registrovanog vodomjera za domaćinstvo, ili na neki drugi način, ta potrošnja će se posebno obračunati i mora da se reguliše prije dobijanja trajnog priključka. Da bi se stekli uslovi za dobijanje trajnog priključka, osim izgradnje planiranog vodovoda, potrebno je da investitor pribavi potvrdu da je objekat urađjen prema revidovanoj projektnoj dokumentaciji, kao i potvrdu o izmirenim obavezama od Agencije za izgradnju i razvoj Podgorice d.o.o. i uz zahtjev za stalni priključak ih dostavi d.o.o. "Vodovod i kanalizacija" Podgorice. Uz zahtjev je potrebno dostaviti i spiskove sa svim potrebnim podacima o vlasnicima stambenih i poslovnih jedinica sa brojevima pripadajućih vodomjera i kupoprodajne ugovore. Do tada će sva utrošena voda biti fakturisana investitoru objekta. Takođe, napominjemo da će kontrolni vodomjeri, vodomjeri za zalivanje zelenih površina oko objekta i vodomjer za sprinkler sistem biti registrovani na investitora objekta, dok se ne dostavi zahtjev za preregistraciju na neko drugo lice (skupštinu stanara ili neko drugo lice).

b) Fekalna kanalizacija:

Gradski sistem kanalizacione mreže je separatan, tako da se ne dozvoljava upuštanje atmosferskih voda u fekalnu kanalizaciju i obrnuto.

Na predmetnoj lokaciji nema uslova za priključenje objekta na gradsku fekalnu kanalizaciju, dok ne dođe do realizacije kolektora fekalne kanalizacije u Ulici Jovana Joza Vukčevića, njegovog tehničkog prijema i predaje na upravljanje i održavanje ovom društvu.

Nakon stvaranja uslova za priključenje objekta, potrebno je da se investitor ponovo javi zahtjevom za izdavanje novih uslova priključenja i saglasnosti za priključenje na fekalnu kanalizaciju. Ovi uslovi se odnose na postojeće stanje gradske infrastrukture, odnosno nepostojanje uslova za priključenje na gradsku fekalnu kanalizaciju. Oni ne podrazumijevaju buduće stanje, te ostaje obaveza investitora da pribavi nove uslove kad se stanje na terenu promijeni. Isto se odnosi i na atmosfersku kanalizaciju.

Na područjima gdje nije izgrađena javna kanalizacija, može se, kao privremeno rješenje, vršiti izgradnja septičkih jama u individualnoj izgradnji. Septičke jame se grade bez ispusta i preliva sa vodonepropusnim dnom i zidovima. Izlaznu kanalizacionu cijev iz objekta i lokaciju septičke jame odrediti tako da se omogući što jednostavnije priključenje u buduću uličnu kanalizaciju.

Priključak, izvod iz objekta, kada se za to steknu uslovi, izvesti od atestiranih PVC kanalizacionih cijevi za uličnu kanalizaciju (tjemene nosivosti ne manje od SN4) prečnika DN160 ili DN200 do uličnog revizionog okna. Kod ukrštanja sa vodovodom, kanalizaciona cijev

mora da bude ispod vodovoda i to tako da je minimum 20 cm od tjemena kanalizacione cijevi do dna vodovodne cijevi. Kanalizaciona cijev ne bi smjela biti plića od 1,0 m.

Radove na izgradnji kanalizacionog priključka vršiće stranka u vlastitoj režiji, a priključenje na postojeću gradsku kanalizaciju se vrši pod obaveznim nadzorom d.o.o. "Vodovod i kanalizacija" Podgorica, koje trebate obavijestiti o početku radova. Posebnu pažnju je potrebno obratiti na vodovod, kao i PTT i elektroinstalacije, čije je katastre potrebno pribaviti od nadležnih institucija. Internu kanalizaciju je obavezno isprati prije priključenja, da šut i otpadni materijal ne bi oštetili postojeću gradsku fekalnu kanalizaciju. Isto se odnosi na priključenje atmosferske kanalizacije. Prije početka radova na izvodjenju priključka, treba se obratiti nadležnom organu radi dobijanja protokola za prekop javne površine.

S obzirom na opterećenost sistema gradske fekalne kanalizacije, nije preporučljivo priključenje podrumskih i suterenskih etaža objekata na fekalnu kanalizaciju, kada se steknu uslovi za priključenje objekta. U slučaju da investitor priključi pomenute etaže na kolektor fekalne kanalizacije bez prepumpavanja, "Vodovod i kanalizacija" d.o.o. neće snositi nikakvu odgovornost od eventualnog izlivanja fekalnih voda u naprijed navedenim etažama objekta.

Ukoliko su u okviru poslovnih sadržaja u objektu predviđeni kafici, restorani ili slični sadržaji, investitor je dužan izvršiti tretman otpadnih voda prije upuštanja istih u gradsku fekalnu kanalizaciju.

#### c) Atmosferska kanalizacija:

Projektom obuhvatiti rješenje odvodjenja kišnih voda sa krova objekta, kao i cijele lokacije objekta. Za rješenje odvodjenja predvidjeti izgradnju retenzionog bazena (upojni bunar ili rov) na lokaciji predmetne parcele. Dimenzije retenzionog bazena dokazati proračunom. Dimenzionisati ga za prihvatanje prvog poplavnog talasa 15-to minutne kiše intenziteta 264 l/s/ha. Kišne vode se ne smiju upuštati direktno u gradsku atmosfersku kanalizaciju, kada dođe do njene realizacije, nego prvo u retenzioni bazen koji se preliva u gradsku atmosfersku kanalizaciju.

Napominjemo da postoji mogućnost da atmosferska kanalizacija kapacitetom neće moći da primi vodu sa krovova i okolnog terena planiranih objekata. Atmosferska kanalizacija se ne projektuje na maksimalnu količinu padavina na određenom području za određeni povratni period, jer bi isto bilo neracionalno. S tim u vezi, ne možemo garantovati uredno odvodjenje atmosferskih voda u slučaju dugotrajnih kiša velikog intenziteta, koje mogu izazvati plavljenje podruma i suterena objekta.

Obavezno predvidjeti separatore za prečišćavanje voda sa parkinga i saobraćajnica. Isto važi za sve zatvorene prostore u objektu koji služe za parkiranje automobila (garaže) površine veće od 50m<sup>2</sup>.

#### d) Tehnička opremljenost projekta hidrotehničkih instalacija

Projekat treba da sadrži sve tekstualne i grafičke priloge za glavni projekat u skladu sa Pravilnikom o načinu izrade i sadržini tehničke dokumentacije za gradjenje objekta (Službeni list CG broj 044/18). Projekat unutrašnjih instalacija vodovoda i kanalizacije treba izraditi u skladu s pravilima struke i odredbama važeće zakonske regulative, a mora obuhvatiti interne instalacije vodovoda i kanalizacije do priključenja na gradski ulični vodovod odnosno do javne ulične kanalizacije uključujući i same spojeve sa istim.

U predmjeru radova obavezno treba razdvojiti radove na unutrašnjoj vodovodnoj instalaciji, koje obavlja izvodjač radova na objektu, od dijela vodovodnog priključka, koje izvodi d.o.o. "Vodovod i kanalizacija" Podgorica.

Projekat obavezno mora da sadrži preglednu situaciju u odgovarajućoj razmjeri, sa svim prikazanim elementima relevantnim za izbor projektnog rješenja. Svrha pregledne situacije na kojoj insistiramo kao obaveznom dijelu projekta, je da se može sagledati kako koncepcija kompletnog rješenja, tako i veza svih ostalih priloga datih projektom.

Napominjemo da je potrebno nakon obrade projektne dokumentacije u dijelu spoljnih i unutrašnjih instalacija, projekat dostaviti d.o.o. "Vodovod i kanalizacija" Podgorica na provjeru poštovanja uslova priključenja i davanja saglasnosti na projekat, kao i projekat uredjenja terena i eventualno sprinklera ako je predviđen.

Ovi uslovi važe 6 (šest) mjeseci od dana izdavanja.

Prilog: Situacija R = 1:500

Podgorica,  
16.11.2022.godine



Izvršni direktor,  
Filip Makrid, dipl.inž.građ.  
*Filip Makrid*

**SITUACIJA GRADSKÉ MREŽE VODOVODA,  
FEKALNE I ATMOSFERSKÉ KANALIZACIJE**

R = 1:500

POSTOJEĆA VODOVODNA MREŽA

POSTOJEĆI VODOVOD NIJE SMIJEN TAČAN POLOŽAJ

POSTOJEĆA FEKALNA KANALIZACIJA

POSTOJEĆA ATMOSFERSKA KANALIZACIJA

POSTOJEĆI VODOVODNI ŠAHTOVI

POSTOJEĆI FEKALNI ŠAHTOVI

POSTOJEĆI ATMOSFERSKI ŠAHTOVI

POSTOJEĆI SLIVNICI ATM. KANALIZACIJE

POSTOJEĆI VODOMJERNI ŠAHTOVI



DN 160 PVC

DN 250 PVC

DN 110 PEVG

DN 315 PVC

DN 400 AC

3749

4954

3743/7

4960

4957

4958

4962

4956

4959/2

4963/2

4963/7

4964/1

4963/5

4964/4

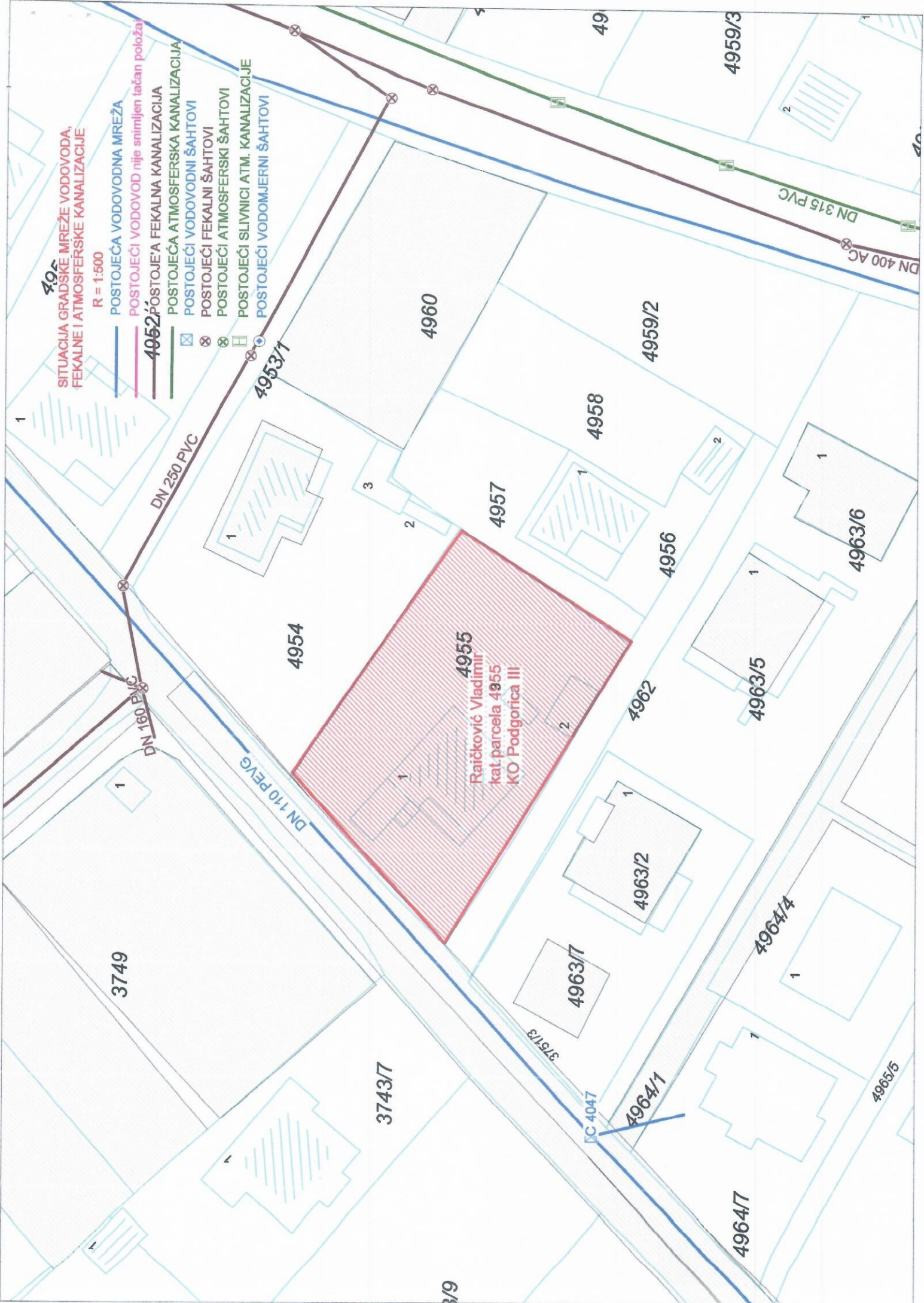
4963/6

4964/7

4965/5

379

**4955**  
Raičković Vladimir  
kat. parcela 4955  
KO Podgorica III





UPRAVA ZA KATASTAR  
I DRŽAVNU IMOVINU

CRNA GORA

PODRUČNA JEDINICA  
PODGORICA

Broj: 101-919-51294/2022

Datum: 15.11.2022.

KO: PODGORICA III

Na osnovu člana 173 Zakona o državnom premjeru i katastru nepokretnosti ("Sl. list RCG" br. 29/07, "Sl. list CG" br. 73/10, 032/11, 040/11, 043/15, 037/17 i 17/18), postupajući po zahtjevu SEKRET ZA URBA 101-917/22 -4233, , za potrebe izdaje se

LIST NEPOKRETNOSTI 6799 - PREPIS

Podaci o parcelama									
Broj	Podbroj	Broj zgrade	Plan Skica	Datum upisa	Potes ili ulica i kućni broj	Način korišćenja Osnov sticanja	Bon. klasa	Površina m <sup>2</sup>	Prihod
4955			39 24	10/11/2014	ZABJELO	Dvorište NASLJEDE		500	0.00
4955			39 24	10/11/2014	ZABJELO	Livada 2. klase NASLJEDE		219	1.45
4955	1		39 24	10/11/2014	ZABJELO	Porodična stambena zgrada NASLJEDE		117	0.00
4955	2		39 24	10/11/2014	ZABJELO	Pomoćna zgrada NASLJEDE		21	0.00
4955	3		39 24	10/11/2014	ZABJELO	Pomoćna zgrada NASLJEDE		8	0.00
								865	1.45

Podaci o vlasniku ili nosiocu			
Matični broj - ID broj	Naziv nosioca prava - adresa i mjesto	Prava	Obim prava
██████████	RAIČKOVIĆ VLADIMIR ██████████	Svojina	1/1

Podaci o objektima i posebnim djelovima						
Broj	Podbroj	Broj zgrade	Način korišćenja Osnov sticanja Sobnost	PD Godina izgradnje	Spratnost/ Sprat Površina	Prava Vlasnik ili nosilac prava Adresa, Mjesto
4955		1	Porodična stambena zgrada NASLJEDE	974	P 117	Svojina RAIČKOVIĆ VLADIMIR ██████████ 1/1
4955		1	Stambeni prostor NASLJEDE Trosoban stan	1	P 81	Svojina RAIČKOVIĆ VLADIMIR ██████████ 1/1
4955		2	Pomoćna zgrada NASLJEDE	0	P 21	Svojina RAIČKOVIĆ VLADIMIR ██████████ 1/1
4955		3	Pomoćna zgrada NASLJEDE	0	P 8	Svojina RAIČKOVIĆ VLADIMIR ██████████ 1/1

Podaci o teretima i ograničenjima							
Broj	Podbroj	Broj zgrade	PD	Redni broj	Način korišćenja	Datum upisa Vrijeme upisa	Opis prava
4955		1		1	Porodična stambena zgrada	24/12/1998 17:6	Nema dozvolu
4955		2		1	Pomoćna zgrada		Nema dozvolu

Naplata takse je oslobođena na osnovu člana 17 Zakona o administrativnim taksama ("Sl.list CG, br. 18/19). Naplata naknade oslobođena je na osnovu člana 174 Zakona o državnom premjeru i katastru nepokretnosti ("Sl. list RCG" br. 29/07, "Sl. list CG" br. 73/10, 032/11, 040/11, 043/15, 037/17 i 17/18).

Načelnik  
  
 Slaviča Bobičić dipl.prav



CRNA GORA

UPRAVA ZA KATASTAR I DRŽAVNU IMOVINU

PODRUČNA JEDINICA: PODGORICA

Broj: 101-917/22-4233

Datum: 17.11.2022.



Katastarska opština: PODGORICA III

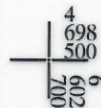
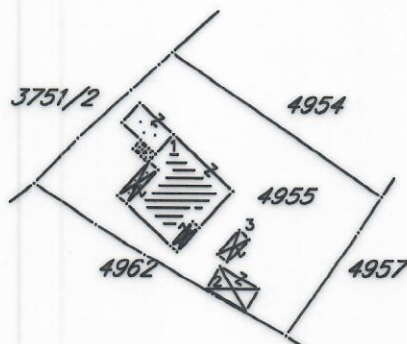
Broj lista nepokretnosti: 6799

Broj plana: 29,61

Parcela: 4955

# KOPIJA PLANA

Razmjera 1: 1000



IZVOD IZ DIGITALNOG PLANA

Obradio:

*Lidija Bubanja*

